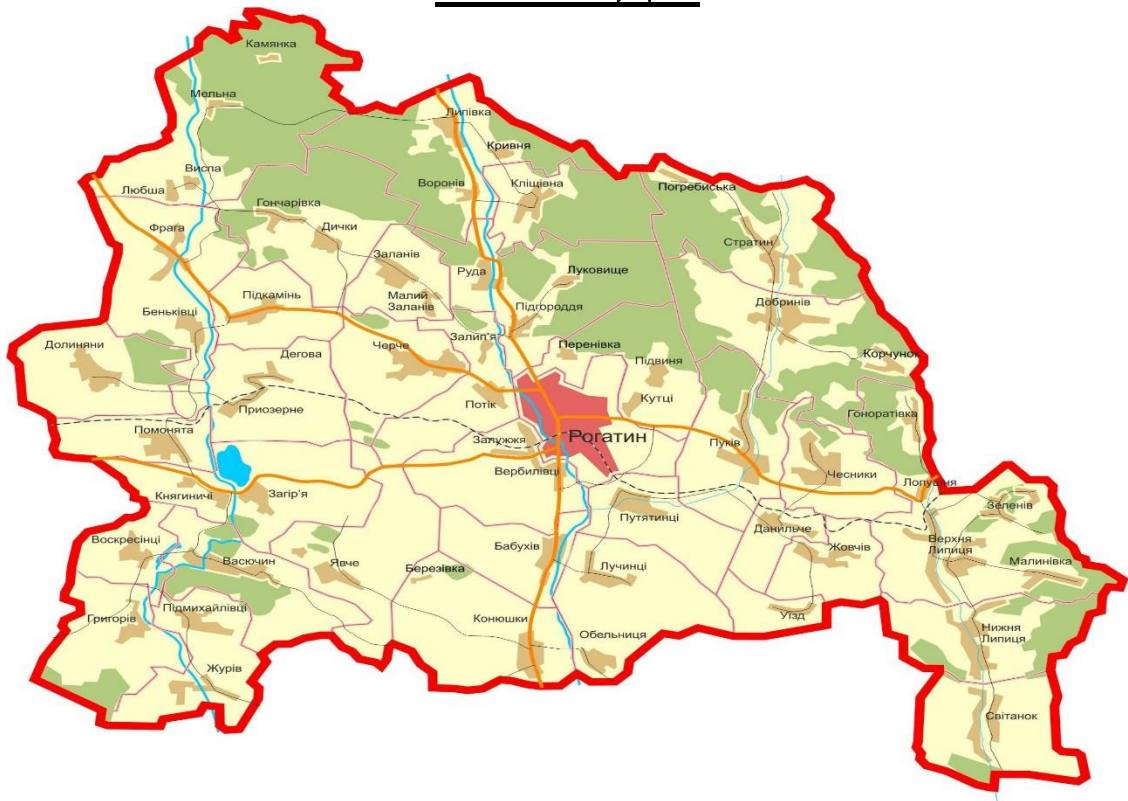




# СОЦІАЛЬНО-ЕКОНОМІЧНИЙ АНАЛІЗ

## РОГАТИНСЬКОЇ МІСЬКОЇ ТЕРИТОРІАЛЬНОЇ ГРОМАДИ



*Матеріали до стратегічного плану розвитку  
Рогатинської міської територіальної  
громади*

**2021 рік**

## ЗМІСТ

<b>1. Коротка характеристика громади.....</b>	<b>3</b>
1.1. Інформація про орган місцевого самоврядування.....	5
1.2. Інформація про об'єднання громадян і засоби масової інформації...	5
1.3 Історична довідка.....	6
<b>2.Земельні та природні ресурси.....</b>	<b>25</b>
2.1.Земельні ресурси і територія громади.....	25
2.2. Містобудівні документи.....	25
2.3. Природні ресурси.....	26
2.4. Клімат і мікроклімат, стан атмосферного повітря.....	26
<b>3. Населення і трудові ресурси.....</b>	<b>27</b>
3.1. Чисельність населення і демографічна ситуація.....	27
3.2. Зайнятість населення.....	29
3.3. Грошові доходи населення.....	30
<b>4. Розвиток реального сектору економіки.....</b>	<b>31</b>
4.1.Розвиток підприємництва, промисловості та сільського господарства.....	31
4.2 Агропромисловий розвиток.....	33
4.3 Зовнішньоекономічна діяльність.....	34
4.4. Інвестиційна діяльність.....	34
4.5 Адміністративні послуги в громаді.....	36
<b>5. Фінансовий стан та бюджет громади.....</b>	<b>38</b>
<b>6. Дорожньо-транспортна інфраструктура, пошта і зв'язок.....</b>	<b>41</b>
<b>7. Інфраструктура торгівлі та послуг.....</b>	<b>44</b>
7.1. Мережа закладів торгівлі та громадського харчування.....	44
7.2.Мережа закладів побутового обслуговування.....	44
7.3 Туристичні магніти Рогатинщини.....	44
<b>8. Житлово-комунальна та енергетична інфраструктура.....</b>	<b>49</b>
8.1. Житловий фонд.....	49
8.2. Комунальна інфраструктура та інженерні мережі.....	49
8.3. Енергозабезпечення та енергозбереження.....	50
<b>9. Соціальна інфраструктура.....</b>	<b>51</b>
9.1. Мережа закладів освіти.....	51
9.2. Мережа закладів охорони здоров'я.....	57
9.3. Заклади культури.....	61
<b>10. Стан навколишнього природного середовища.....</b>	<b>63</b>

## 1. Коротка характеристика громади

Рогатинська міська територіальна громада (далі – Рогатинська МТГ) утворена в результаті реалізації адміністративно-територіальної реформи шляхом об'єднання 36 сільських рад та включає 72 населених пункти. Загальна площа громади складає 634,76 км<sup>2</sup>. Адміністративним центром громади є м. Рогатин, який знаходиться на рівновіддаленій відстані від м. Тернопіль, Львів, Івано-Франківськ. Територією громади проходить дві автодороги державного та міжнародного значення Львів – Мукачево та Стрий – Тернопіль – Знам'янка, а також залізнична колія Тернопіль - Ходорів.

Рельєф території громади – рівнинний. Підгрунтові води залягають, як правило, на глибині понад 3 м. Ґрунтоутворюючі породи – середні та важкі суглинки, а також легкі глини. Територія громади розташована в смузі чорноземів, в той же час певні гідрографічні умови обумовлюють розмаїтність ґрунтового покриву.

Клімат помірно - континентальний. По території громади протікає ріка Гнила Липа.

Зручне географічне розташування, наявний кадровий потенціал та багаті природні корисні копалини є передумовою для розвитку територіальної громади та створення умов для безпечного та комфортного проживання жителів.

У Рогатинській МТГ на обліку перебуває близько 73 пам'яток архітектури. Визначною архітектурною пам'яткою є Рогатинська Святодухівська церква, що включена у список світової спадщини ЮНЕСКО. В цьому місті народилась легендарна Роксолана, а також розташовані два меморіальні комплекси.



Вагоме місце в розвитку економіки громади займають промислові підприємства. Промисловість громади представлена підприємствами з добування корисних копалин та розроблення кар'єрів, з виробництва харчових продуктів, оброблення деревини та виготовлення виробів з деревини, випуску хімічної продукції, будівельних матеріалів, з постачання електроенергії, газу, пари та кондиційованого повітря. Основними підприємствами є: ПВП «Укрлісекспорт» ТзОВ «Скло-Пак»; ТзОВ «Голд-Дроп Україна»; ТзОВ «Еліпс», ТзОВ СП «Галпласт».

Аграрний сектор громади спеціалізується на вирощуванні зернових та технічних культур, в тому числі кукурудзи, кормових культур, картоплі, овочів, плодів і ягід. Сільськогосподарські підприємства нарощують площі посіву сільськогосподарських культур. Найбільші агроформування громади – ТОВ «Захід-Агро МХП», ТОВ «Агрокомпанія Прикарпаття», Сільськогосподарське ТОВ «Уїзд», ТОВ «Фруктово-Трейд», ТОВ «Росан-Агро».

Державну політику в галузі освіти громади забезпечують 29 закладів загальної середньої освіти, а саме: 9 – початкових шкіл, 12 - гімназій, 8 ліцеїв та 13 філій, у яких навчалося 3 144 учні. Мережа дошкільної освіти складала 7 закладів (387 вихованців), позашкільної освіти – 2 заклади (705 вихованців).

В громаді функціонує заклад професійно-технічної освіти - Рогатинський аграрний фаховий коледж, в якому навчається понад 750 студентів, які здобувають освіту за такими спеціальностями: тракторист-машиніст сільськогосподарського виробництва; електромонтер з ремонту та обслуговування електроустаткування; водій автотранспортних засобів; кухар; харчові технології; технологія виробництва та переробки продукції тваринництва; агроінженерія; ветеринарна медицина.

Заклади позашкільної освіти представлені Рогатинською дитячою школою мистецтв ім. Бориса Кудрика, в якій навчаються понад 300 дітей та центром дитячої та юнацької творчості, в якому навчаються понад 500 дітей.

Заклади спорту представлені: Рогатинською спеціалізованою дитячо-юнацькою спортивною школою олімпійського резерву, в якій навчаються 170 дітей та Рогатинською дитячо-юнацькою спортивною школою обласної ради, в якій навчаються понад 400 дітей.

Мережа закладів культури охоплює 64 заклади культури, з них 30 - бібліотек (бібліотек-філіалів), 33 - клубних закладів та дитяча школа мистецтв ім. Бориса Кудрика. При закладах культури діють 317 гуртків аматорської творчості, до яких залучено понад 3 тисячі учасників.

Важливу роль в формуванні самосвідомості громадян належить їх поінформованості, обізнаності про дії влади і органів місцевої влади. Тому надзвичайно актуальним на сьогодні є забезпечення доступності культурно - освітніх послуг населенню.

Медична мережа громади нараховує комунальне некомерційне медичне підприємство «Рогатинська центральна районна лікарня» (далі - КНМП «Рогатинська ЦРЛ»), комунальне некомерційне підприємство «Рогатинський центр первинної медико-санітарної допомоги» (далі - КНП «Рогатинський ЦПМСД»), 14 амбулаторій загальної практики, 47 пунктів здоров'я/фельшерсько – акушерських пунктів.

Структура загальної площі громади показана у табл.1.1.

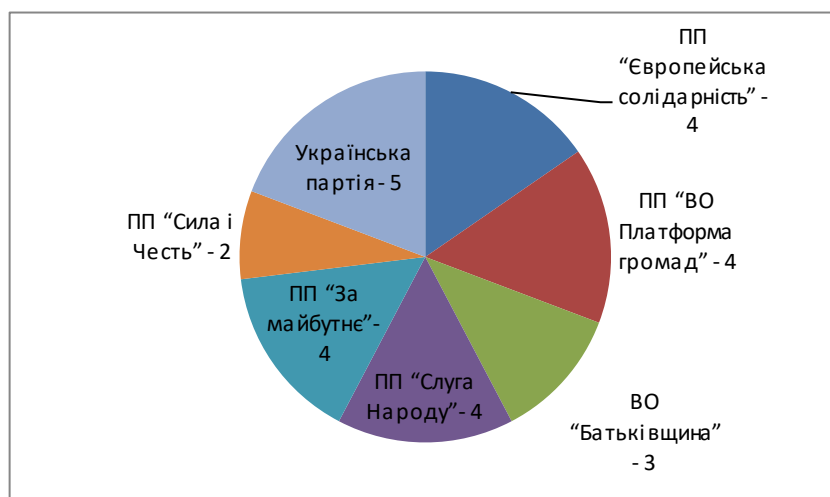
Регіони	Площа км <sup>2</sup>	Площа у % до загальної площі/району/області	Чисельність населення (на 01.07.2021) осіб	Населення у % до загального населення/району/області	Густота населення
Громада	634,76	х	31499	х	49,62
Район	3751	16,92	556 363	5,66	148,32
Область	13 928	4,56	1 355 833	2,32	97,35

### 1.1. Інформація про орган місцевого самоврядування.

До Рогатинської міської ради обрано 26 депутатів (табл.1.2).

№ з/п	Прізвище, ім'я, по-батькові	Партійна належність
1	Бирич Ігор Володимирович	ПП "ВО Платформа громад"
2	Бичинська Леся Тарасівна	ВО "Батьківщина"
3	Борецький Ігор Васильович	ПП "Слуга Народу"
4	Винник Тетяна Романівна	ПП "Європейська солідарність"
5	Гладчук Ольга Ігорівна	ПП "Європейська солідарність"
6	Гривнак Володимир Володимирович	ПП "ВО Платформа громад"
7	Гринишин Роман Дмитрович	ПП "Слуга Народу"
8	Даниляк Світлана Володимирівна	ПП "Слуга Народу"
9	Дашавець Роман Степанович	ПП "За майбутнє"
10	Демчишин Степан Зеновійович	ПП "Європейська солідарність"
11	Дубчак Володимир Євгенович	ПП "ВО Платформа громад"
12	Іванова Ірина Євстахіївна	ПП "ВО Платформа громад"
13	Клід Віктор Іванович	ПП "Сила і Честь"
14	Кушнір Тетяна Іванівна	Українська партія
15	Маськовіта Микола Дмитрович	ПП "Сила і Честь"
16	Микитчин Петро Степанович	ПП "Слуга Народу"
17	Павлишин Микола Михайлович	ПП "За майбутнє"
18	Паньківський Володимир Миколайович	ВО "Батьківщина"
19	Сидоренко Іван Іванович	ПП "За майбутнє"
20	Сорока Христина Володимирівна	ПП "За майбутнє"
21	Сорока Юрій Йосипович	Українська партія
22	Стиславська Наталія Михайлівна	Українська партія
23	Струк Володимир Зіновійович	Українська партія
24	Третяк Ігор Степанович	Українська партія
25	Школяр Оксана Михайлівна	ВО "Батьківщина"
26	Юган Іван Олегович	ПП "Європейська солідарність"

Кількість депутатських мандатів, отриманих місцевими організаціями політичних партій у багатомандатному виборчому окрузі (рис 1.1.1).



### 1.2. Інформація про об'єднання громадян і засоби масової інформації.

На території Рогатинської МТГ діють понад 200 громадських організацій, які беруть участь у житті міста, проводять різного роду акції, масові заходи, вносять пропозиції на розгляд органів місцевого самоврядування та виконавчої влади.

У громаді функціонують наступні засоби масової інформації:

- газета «Голос Опілля»;

- газета «Рогатинська земля»;
- громадське інтернет-телебачення;
- офіційний вебсайт Рогатинської міської ради;
- сторінки в соціальних мережах.

### 1.3 Історична довідка

**Центр громади – м. Рогатин.** Багатоміною є історія нашої малої Батьківщини. Скільки нового ми відкриваємо кожного дня для себе, адже сторінки нашого минулого ще не є заповненими. Скільки незвіданого та таємничого ще невідомо та потребує нашої уваги і ґрунтовного осмислення.

Місто Рогатин має власну древню історію, адже отримало Магдебурзьке право раніше від Станіслава та Києва, тут народилась легендарна Роксолана (Анастасія Лісовська), а давні архітектурні пам'ятки міста надають йому особливого шарму (дерев'яна Церква Зішестя Святого Духа, історія якої сягає XV-XVI ст., яка у 2013 році внесена до списку Світової спадщини ЮНЕСКО).



Тисячоліттями родюча Рогатинська земля приваблювала людей. Перші пам'ятки їхнього перебування відносять до періоду пізнього палеоліту.

Часи змінювались, однак наші пращури не покидали вподобаної території, свідченням чого стали пам'ятки різновікових археологічних культур.

Попри недостатнє вивчення археології території, Рогатинщина очікує своїх дослідників. Так, за цей рік, окрім низки інших, однією із найбільш цікавих знахідок, по праву, можна вважати віднайдений шматок кераміки культури Ноа (хронологічно належить до етапу пізньої бронзи біля 1300-1000 р. до н.е.), котра раніше не була ідентифікована на території Рогатинщини.



Більш детально можна вести мову про історію Рогатина починаючи із X ст. Адже в цей період на території району розміщувався один із князівських центрів Білої Хорватії. Центральна частина городища (загальною площею біля 42 га.) була захищена 6-ма рядами валів та ровів. На жаль, давній Рогатин, за твердженням Томенчука Б.П., був зруйнований Володимиром Великим у період завоювання Білої Хорватії (992-993 рр).

Вже у XII ст. на місці зруйнованого городища виник невеликий замок. У 1415 р. відбувається перенесення міста (доволі поширена в той час практика) на територію села Филиповичі, котрому надано міські права та назву Рогатин. Дане рішення було закріплене привілеєм Волчка Преслужича - володаря і діди́ча з Рогатина. Середньовіччя стало для Нового Рогатина

(мається на увазі в сучасній локалізації) періодом піднесення та падіння. Вигідно розташоване місто швидко розвивалось, проте й часто потерпало від нападів татар, оскільки знаходилось на сумнозвісному Волоському шляху.

У ході одного із таких нападів, в полон потрапила Настя Лісовська – Роксолана, котра стала улюбленою дружиною султана Османської імперії Сулеймана Пишного.



Перші школи в Рогатині створені у 16 ст. внаслідок діяльності церковних братств. В жовтні 1589 р. постало рогатинське братство за благословенням патріарха Єремії та братів Рогатинців.

На зламі XVII-XVIII ст. місто поступово втрачає статус одного з лідерів регіону, а внаслідок Першого поділу Речі Посполитої воно опинилось у складі Австрійської імперії (згодом – Австро-Угорщини). У 1897 р. через Рогатин було споруджено залізничний




маршрут Ходорів–Тернопіль.



Наприкінці XIX – поч. XX ст. українське національне відродження на

теренах Східної Галичини сприяло культурному та економічному розвитку міста. В цей період почали свою діяльність ряд товариств. Так, у 1891 р. створено Філію «Просвіти» (першим головою обрано Й. Макогонського, заступником - пароха з Вербиловець С.Городецького). Вже у 1908 р. в повіті нараховувалось 68 читалень «Просвіти».

У той же час, у 1896 р. створено філію Руського Педагогічного Товариства, бібліотеку та Русько-Українську Бурсу (1901 р., керівник о. Павло Кудрик).



Активна освітня діяльність сприяла створенню підготовчих курсів до гімназії (найвідоміший з них – курси в с. Заланів, організовані о. О. Ваньо, які згодом стали основою для створення української гімназії в місті). Приватна українська гімназія діяла в Рогатині з 1909 р., однак її робота з різноманітних причин у певні періоди призупинялась.

Полум'я Першої світової війни не оминуло Рогатин. Прізвища багатьох міщан навіки закарбовані в лавах УСС. Знаними наставниками та військовими керівниками того часу були гімназійні вчителі М. Галуцинський, Н. Гірняк, М. Угрин-Безгрішний, А. Лотоцький. У період з

вересня 1914 р. до червня 1915 р. місто було окуповано російськими військами. В результаті Першої світової війни місто було зруйноване, 70 % центральної частини стояло у згарищі. З листопада 1918 р. Рогатин став частиною ЗУНР, із червня 1919 р. – окупований Польщею, у серпні 1920 р. – захоплений більшовиками, а за Ризьким мирним договором між РСФФР, УСРР та Польщею 1921р. - став частиною Польщі, центром повіту до 1939 р. Перед населенням постало важке завдання – відновити життєдіяльність міста, відродити його колишню велич та красу. Вагомим внеском у відновленні вигляду міста була робота архітектора Р. Грицяя.

У міжвоєнний період освітою опікувалось товариство «Рідна Школа», яке координувало діяльність навчальних закладів Рогатинщини. У 1921-1922 рр. в Рогатині існували дві приватні шкільні установи: «Рідна школа» і українська гімназія. В той час діяли ще дві публічні школи 7 класні з польською мовою навчання, а також польська державна гімназія. Однак, гірка доля «пацифікації» не оминула українську громаду – була закрита читальня та гімназія, майно розграбоване та понівечене.

Зусиллями митрополита Андрія Шептицького та міщан на основі української гімназії у 1931 р. вдалось створити «Малу Духовну Семінарію».

Розвитку української освіти активно сприяли національні громадські організації. Так, товариство «Жіноча Громада» в Рогатині виникло перед



Першою Світовою війною (голова - І.Галущинська). Втім, офіційно вже саме товариство «Союз Українок» в Рогатині постало у 1925 р. як філія матірнього Товариства у Львові. Головою стала А. Гургула. Організовувались курси крою та шиття, куховарства, курси ведення дитячих садочків, опіка над дітьми матерів-селянок.

На загальних зборах СУ у Львові філія отримала окреме визнання за свою господарську діяльність (двотижневі куховарсько-трикотажні курси). У 1939 р. «Союз Українок» на теренах Рогатинщини припинив свою діяльність, відновився лише наприкінці століття.

У міжвоєнний період активно діяло товариство «Сільський господар», яке відстоювало інтереси українського селянства, займалось фаховою підготовкою спеціалістів для сільського господарства, координувало кооперацію.

Навесні 1924 р. в Рогатині засновано «Повітовий Союз Кооператив». Його головою було обрано о. С. Городецького, а директором став С. Кузик. У 1930 р. Повітовий Союз Кооператив змінив назву на Окружний кооперативний союз, який об'єднав 170 кооперативів. Окружний кооперативний союз диктував ціни на всі сільськогосподарські продукти на





чотири повіти і був поза конкуренцією, оскільки його ціни були вищі, аніж на міських ринках.

Ще у 1908 р. в місті були створені товариства «Сокіл» та «Січ». Метою їхньої діяльності було покращення фізичної підготовки, проведення культурно-просвітницьких заходів, спрямованих на виховання почуття національної єдності. З 1925 р. – діяло руханкове товариство «Луг». Відомими на той час були й місцеві спортивні гуртки та їхні футбольні команди – «Роксоляна», «Пробій», «Чорногора».

Період Другої світової війни став надзвичайно важливим етапом у житті міста та регіону, адже боротьба за життя, ідею, державу та майбутнє принесла чимало втрат. 18 вересня 1939 р. більшовицькі війська зайняли Рогатин. 5 липня 1941 р. уже німецькі війська зайняли Рогатин, місто ввійшло до складу Генеральної Губернії. В роки німецької окупації місто зазнало значних людських та матеріальних втрат. У цей час діяли дві семикласні школи «виділові», учительська семінарія та торгова школа. Проте, реалії тодішнього життя змусили згорнути легальну діяльність та продовжити боротьбу за власну державу в підпіллі. 13 грудня 1943 р. німецька поліція розстріляла 11 (за іншими даними – 24-х) вихідців з Бережанщини і Рогатинщини, які були причетні до підпілля ОУН. У липні 1944 р. розпочинається новий етап «радянзації» міста.

Протягом віків наше рідне місто пережило цілий ряд трансформацій і сьогодні з кожним днем продовжує розвиватись, щоб в майбутньому стати сучасним європейським містом. З проголошення незалежності України Рогатин розпочав новий етап своєї історії, творцями якої є кожен з нас.

### **Васючинський старостинський округ**

Перша письмова згадка про с. **Васючин** в історичних документах відноситься до 1401 року, але вже наприкінці XIV століття тут діяв парафіяльний костюл. Історик А. Шнайдер подає дещо пізнішу дату – 1455 р. У околицях села виявлено два багаточисельні поселення голіградської культури фракійського гальштату та доби Київської Русі, які занесені в державний реєстр пам'яток археології. У 60-х рр. XVI ст. у селі діяла майстерня з виготовлення скульптури з алебастрового каменю, заснована Германом ван Гутте. У 80-х рр. нею керував Генріх Горст.

В селі знаходиться церква Покрови Пресвятої Богородиці (1868 р.)

На початку XX ст. тут діяло спортове товариство «Січ», читальня «Просвіти», мішаний хор, драматичний гурток. До початку Першої світової війни у Васючині був розгорнутий гіпсовий та цегельний промисел.

У 1916 році у цьому селі народився український військовик, лицар Бронзового хреста бойової заслуги УПА, стрілець самооборонної сотні командира «Коса», кущовий провідник у Букачівському р-ні, провідник Букачівського районного проводу ОУН Михайло Михайлович Левицький. Загинув у бою з облавниками в селі Воскресинці.

Дитячі роки у цьому селі провів один з провідних митців кінця ХІХ–поч. ХХ ст. Юліан Панькевич.

Село **Воскресинці**. В давнину село називалось Білий Камінь. За переказами старожилів тут добували білий камінь, від якого і пішла назва села.

Перша письмова згадка про село відноситься до 1440 року. Територія села піддавалась неодноразово нападам татарських завойовників, які знищили Білий Камінь.

З 1885 р. землями Воскресинці заволодів Юліан Тустановський. Дідич був заможним чоловіком. У його володіння входили села Журів, Підмихайлівці, Воскресинці, Васючин і Княгиничі. Походив з українського боярського роду, але зрікся свого релігійного обряду і прийняв римо-католицький.

В селі діє церква Воскресіння Господнього / Святого Івана Богослова (1863 р.).

### **Вербилівський старостинський округ**

Про прадавнє виникнення села **Вербилівці** свідчить його назва, яка за усними переказами мешканців села походить з тих давніх часів, коли на території села, розташованій в низинній місцевості лісової смуги, росли верби, а самі мешканці займались полюванням, тобто були ловцями на дичину, що і дало назву першим поселенцям села Вербилівці. У письмових документах село Вербилівці згадується за 1433 рік як передмістя міста Рогатин, а з 1461 року стало вважатись окремим містечком. На території села знайдені кам'яні знаряддя пізнього палеоліту та рештки давньоруського поселення, що засвідчує його древню історію.

До 1939 року у селі діяла читальня «Просвіти», мішаний хор, драматичний гурток. Місцева філія «Союзу Українок» провадила куховарські та оздоровчі курси.

В селі знаходиться Церква Різдва Івана Хрестителя (1869 р.).

Тут також жив і працював 37 років мав парафію у церкві довголітній декан, організатор духовного і культурно-просвітницького життя на Рогатинщині отець шамбелян Степан Городецький.

### **Верхньолипицький старостинський округ**

**Село Верхня Липиця (Липиця Горішня)**. Назва села, ймовірно, походить від давньої назви річки Липівка, яка зараз називається Нараївкою, що протікала через липові ліси, які росли на обох берегах. Сліди поселень на території села відносяться до дуже давнього періоду (II – III ст. н.е.). Перша згадка про село датується 1447 р. У липні 1906 року місцеві жителі взяли участь у аграрному страйку. На околицях села виявлено стоянку доби пізнього палеоліту, рештки поселення та могильник II ст. до н.е. – III ст., що дали назву Липицькій археологічній культурі.

На території села знаходиться церква Різдва Пресвятої Богородиці (1896р.).

Перша письмова згадка про село Лопушня датується 1645 роком. Під час Першої світової війни село було повністю знищене і заселене польськими колоністами, а згодом, у 50-х рр. – здебільшого переселенцями з етнічних українських земель, які за договором між Німеччиною та Радянським Союзом віддали Польщі. У 1916 році тут розташовувався османський гарнізон, на місці якого у 2006 році турецьким урядом споруджено меморіал.

З Лопушні походить дохристиянська пам'ятка – статуя «Лопушнянський світовид».

### Долинянський старостинський округ

Назва села **Долиняни**, вірогідно, утворена семантичним шляхом від загальної назви волиняни – «люди, які оселилися (проживали) в долині».

В першоджерелах Долиняни згадуються в актах міських і земських Речі Посполитій Польській (1868-1935) та в книзі Львівського земського суду зроблено запис, що село вперше письмово згадується 12 березня 1456 року, коли галицький каштелян із с. Княгиничів Іван віддав Долиняни в заставну оренду за 700 угорських золотих. Однак у жодному разі не треба пов'язувати рік першої писемної згадки про село з його віком, бо всі села, які в середні віки згадувалися в тих чи інших документах, існували набагато раніше.

В селі знаходиться церква Різдва Пресвятої Богородиці Православної Церкви України (1896 р.).

У 1841-1882 роках тут був настоятелем церкви член Руської Трійці о. Іван Білинський.

Під час Другої світової війни понад 40 мешканців села воювали у лавах УПА.

Перша згадка про село **Дегова** датована 1453 роком. Про походження назви села є декілька версій, одна з них розповідає, що на місці теперішнього урочища Березник ріс березовий гай, а з березини варили дьоготь. Тому могла бути назва Дьогова – Дегова. У селі розміщується церква Урочистого в'їзду Христа в Єрусалим (1898 р., архітектор – Василь Нагірний).

У церквах сіл Дегова і Псари мав парафію священик, колишній воїн УГА, культурно-просвітницький діяч, в'язень ГУЛАГу Роман Лопатинський. Про походження села **Приозерне (Псари)** мало відомо, проте існувало воно ще задовго до початку національно-визвольної війни Богдана Хмельницького у 1648 році. Переказ говорить про те, що козаки відпочивали своїм великим обозом саме під цією гіркою і від того пішла назва села.

В селі Приозерне знаходиться церква Преображення Господнього (1793 р.) та садиба графського роду Реїв (XVIII ст.) - нащадків древнього роду Потоцьких. Ансамбль складається з палацу, в'їзних воріт, зерносховища та конюшні-стайні. Ці споруди розташовуються у старовинному парку площею у 30 гектарів, який зберіг елементи свого початкового планування. Палац будувався архітектором Юліаном Захарієвичем (за проектом якого, до

речі, споруджено залізничний вокзал у Львові) і був закінчений у 1882 році. Роботи щедро фінансувала власниця маєтку графиня Глоговська-Рей, яка була великою місцевою землевласницею. Палац будувався у стилі необароко з елементами ренесансу, має форму замку, на стінах багато красивого «інформативного» ліплення (зображення тварин, гербів, орнаменти). Споруда цегляна, двоповерхова, на кам'яному цоколі із великих тесаних брил. Під палацом розміщуються великі склепінчасті підвали.

### Добринівський старостинський округ

Перша історична писемна згадка про село **Добринів** відноситься до 1433 року, коли після конфіскації маєтностей Богдана Рогатинського, який очолив супротив проти польського меча, Владислав Ягайло віддав Добринів своєму прибічнику Миколі Параві.

До Першої світової війни у селі діяли два млини, молочарня, цегельня. Розвивалися ремесла, пов'язані з обробкою деревини, виготовлення музичних інструментів, працювало декілька ковалів. Активно діяла філія «Просвіти», драматичний гурток, духовий оркестр під керівництвом директора місцевої школи О.Брудного.

В селі знаходиться церква Успіння Пресвятої Богородиці (1929 р.), парохом якої у міжвоєнні роки (до 1944 року) був активний громадський діяч отець Григорій Скасків.

Перша згадка про с. **Стратин** відноситься до 1432 року, однак археологічні дослідження свідчать про існування поселення декілька століть раніше.

Одна з найпоширеніших легенд розповідає, що село зародилось в часи князювання Галицько-Волинського князя Романа Мстиславовича, який страчував опозиційних бояр в глухих лісових хащах, де тепер розташоване село Стратин. Далі легенда каже, що тіла вбитих бояр погрібали, тобто хоронили, трохи на північ від місця страти, і таким чином постала назва найбільшого стратинського хутора Погребівка. Є також припущення, що назва села походить від кельтського слова «страт», що означає «оболоня над річкою».

В околиці села виявлені кургани-могильники невідомого датування. У XV столітті у місті будується дерев'яний замок та земляні міські укріплення.

На початку XVII століття Стратин стає не тільки великим містом, а й значним культурним та духовним центром. Причому не тільки українців, а й поляків та євреїв. Львівський єпископ Гедеон Балабан відкрив у місті навчальний заклад та друкарню, яка була третьою у всій Русі. У друкарні працював відомий письменник та книгодрукар Памво Беринда, який вважається одним із зачинателів української поезії та драми. Після смерті Гедеона Балабана у 1607 році обладнання стратинської друкарні повністю вивіз до Києво-Печерської лаври архімандрит Єлисей Плетенецький, що дало початок знаменитій лаврівській друкарні. Памво Беринда — видатний діяч української культури XVII століття, лексикограф та письменник.

Найвизначніша праця Беринди — перший друкований український словник «Лексикон славеноросский альбо імен толкование». У Стратині діяла папірня, гіпсарня, розвивалося пасічництво, гончарний промисел. Під час Першої світової війни російська армія значно спалила населений пункт — знищено ратушу та церкву.

На території села знаходяться дві греко-католицькі церкви — Церква Святого Олексія / Святого Дмитра (1799 р.) та Церква Покрови Пресвятої Богородиці (1812 р.).

### **Жовчівський старостинський округ**

Перша документальна згадка про село **Жовчів** — 1466 р. В селі побутує пояснення назви Жовчів — від речовини жовч. Назва села виникла від якогось пораненого турка, котрий дістався в цю місцевість і застав тут кілька хат. Оселився в цій місцевості і опісля лікував навколишніх мешканців за допомогою жовчі. За іншою версією це був місцевий знахар, котрого прозвали «турком».

У радянський період село було перейменовано на Калинівку, в часи незалежної України — історичну назву повернули. У 1641 році помер єпископ Львівський, Галицький та Кам'янець-Подільський Ієремія Тисаровський, якого поховали у місцевій церкві. На початку минулого століття у селі активно діяла філія товариства «Просвіти», театральний гурток, мішаний хор. Гастролювали мандрівні театри «Заграва» О. Тобілевича, «Промінь» Комаровського, виступали хори Тименка і Котка. У часи польської пацифікації було спалено кооперативну крамницю, у читальні шаблями порубали книги, декорації, сценічний одяг, заборонили діяльність молодіжного «Пласту».

В селі знаходиться церква Святого Архангела Михайла (1909 р., архітектор Василь Нагірний).

У селі Жовчів народились: Роман Смик — український лікар, громадський і культурний діяч, меценат, племінник Богдана Лепкого; Лесь Новіна-Розлуцький — січовий стрілець, підхорунжий УСС, український письменник, театральний і громадський діяч.

Найдавніша згадка про село **Данильче** припадає на 1453 р. В селі знаходиться церква Святої Анни (1911 р., архітектор — Филімон Левицький). У 1895 році тут збудовано латинську каплицю, яка була зруйнована в часи Другої світової війни.

Перша писемна згадка про село **Уїзд** датується 1564 р. Дерев'яна церква Святого Миколая (1775 р.) з дзвіницею занесена в реєстр пам'яток архітектури національного значення. Церква використовується громадою Православної церкви України. 27 серпня 2017 року митрополит Івано-Франківський і Галицький Іоасаф в Уїзді звершив освячення нового мурованого храму святителя Миколая Чудотворця.

### Княгинецький старостинський округ

Перша згадка про село **Княгиничі** датується 1437 роком. Назва, вочевидь, походить від того, що ці землі в давнину були княжим володінням. У 1500 році польський король Ян Ольбрахт надав селу статус міста, яке у 1563 році одержало Магдебурзьке право, а у 1679 році - стає значним адміністративним центром округи з 31 населеним пунктом. Місто в межах укріплення складалося з ринкової площі розміром 150 x 100 метрів, посеред якої височіла ратуша. Довкола ринкової площі був торгівельно-ремісничий квартал. За прямокутником довколоринкових будівель по периметру ішли вулиці, за якими стояли житлові будинки бідніших жителів, які із присадибними ділянками примикали до валів. Земляні укріплення в плані утворювали прямокутник розміром приблизно 350 x 300 метрів, з двома брамами — Галицькою та Львівською і десятьма бастіонами, від деяких залишилися невиразні залишки на місцевості. У містечку були старовинні муровані костел та синагога, які були розібрані у радянський час. З визначних цивільних споруд були відомі ратуша та палаци місцевих панів Центнерів та Тустановських, ці пам'ятки також не дійшли до нашого часу.

В селі знаходиться церква Різдва Пресвятої Богородиці (1807 р.)

У 1888 році у Княгиничах народився Степан Якимович Кузик – адвокат, депутат польського парламенту від УНДО (1928-1935 рр.), директор Окружного кооперативного союзу, учасник реорганізації Центросоюзу.

У Княгиничах з 30 червня 2007 року діє меморіальний музей голови УПА Романа Шухевича, який у 1946-1947 рр. мав свою штаб-квартиру.

Перші писемні згадки про село **Загір'я** датуються XV ст. У XVII ст. у селі Загір'ї збудовано церкву Воздвиження Чесного хреста, яку у 1744 році відреставровано і освячено. Дзвіниця зведена у 1817 році. З 1946 року церква була зачинена. Стінопис інтер'єру – XIX ст.

Перша згадка про село **Помонята** припадає на XIII століття. Про походження назви села є декілька легенд. Одна з них, що збереглась в пам'яті людей, говорить, що коли монголо-татари рухались зі сходу на захід, то не помітили і поминули село, оскільки воно розташоване між високими горбами. Село так і залишилось не зруйнованим і від цього пішла його назва. На території села виявлено давньоруське поселення XII-XIII ст., знайдені крем'яні знаряддя праці.

У першій половині XX ст. у селі активно діяла філія «Просвіти», драматичний гурток, мішаний хор, духовий оркестр. Діяв кооператив «Селянська поміч».

В селі знаходиться церква Святого Миколая (1881 р.), розташована на пагорбі посеред села. Тризрубна однобанна будівля на підмурівку. Складається з трьох прямокутних об'ємів (нава ширша). До вітваря по обидва боки примуровані великі квадратні в плані захристії. Над навою здіймається велика шоломова баня, увінчана світловим ліхтарем з маківкою. Вітвар і бабинець вкриті двосхилими причілковими дахами. Ризниці, з восьмибічним другим ярусом, вкриті великими шоломовими банями. Хори,

спочатку розташовувалися при західній стіні бабинця, розбудовані з поширенням на південну і північну стіни бабинця. Чотирирусний іконостас аркової побудови в сучасній церкві перемальований місцевими малярами, як і орнаментальний і сюжетний стінопис.

У 1895 році у Помонятах народилась відома оперна і камерна співачка (ліричне сопрано) Марія Володимирівна Сабат-Свірська.

### **Конюшківський старостинський округ**

Село **Конюшки** належить до давніх поселень Опілля. Побутує легенда про те, що його назва походить від конюшень галицьких князів, де бояри розводили коней і продавали племінні породи у Візантію. Перша письмова згадка про село належить до середини XV століття. По документах видно, що село було власністю різних польських шляхтичів, які часто перепродували або передавали його в оренду. Час від часу польські королі «дарували» село шляхтичам «за вірну службу короні». У 1565 році Конюшки «навечно» передано шляхтичу М. Синявському. Фільварок Синявських був одним з найбільших на Рогатинщині.

На північній околиці села є залишки давнього поселення пізнього палеоліту.

В селі діють дві церкви: Українська греко-католицька церква Успіння Святої Богородиці та Українська Православна церква Московського Патріархату (Архістратиґа Михаїла).

Перша згадка про село **Явче** на Рогатинщині відноситься до 1441 року. Згідно архівних документів («Акти гродські та земські» том 12, стор. 2. № 11) перша письмова згадка про назву села відноситься до 1435 року. В XIV столітті село входило до складу Великого Князівства Литовського. В період 1854-1855 років на землях села Явче, в урочищі Городьків було засновано поселення. Це було суто польське поселення Городьків, яке в 1934-1935 роках стало окремим населеним пунктом. Під час війни село було знищено. У селі діє церква Святого Дмитра (1897 р.).

Населений пункт **Йосипівка** (Бахманка) був заснований у 1930-х роках, де основу мешканців села склали переселенці з Львівщини. Причиною переселення було відкриття підприємства з видобування торфу, яке припинило свою діяльність в 1995 році. У 1991 році тут збудовано церкву Святих Апостолів Петра і Павла.

### **Липівський старостинський округ**

Село **Липівка** – одне із найдавніших поселень на теренах Рогатинщини. Засновником поселення, що мало статус містечка, вважається Іван Ферлей з Добровиці, рогатинський староста (близько 1571 р.). Перші дві назви: Матвіїв, потім Фірлеїв. Перша письмова згадка про Матвіїв датується у 1432 році. Місцевість сіл горбиста, землі малородючі і незручні у користуванні через горбисту місцевість. Є в цій місцевості

найвища гора в Рогатинському районі – 434 метри над рівнем моря, що 1-2 метри не вистачає до статусу гірського.

У селі була дерев'яна церква, спалена татарами. На її місці у 1737 році споруджено нову, також дерев'яну, яку замінено у 1893 році на кам'яну церкву Зішестя Святого Духа. Іконостас виготовляв маляр Готра у 1909 році.

**Костел Святого Станіслава Єпископа в с. Липівка.** Збудований 1576 року (з того часу декілька разів зазнавав реконструкцій). Розташований на високому урвищі над річкою Гнила Липа. Територія костелу та пагорб оточені міцними мурами з міцними контрфорсами, складеними з ламаних каменів на вапняному розчині. Мури мали оборонне значення і, давніше – бійниці. Костел мурований, однонавовий, з гранчастим вівтарем і двома півкруглими конхами трансепту різного розміру і в плані і по висоті. З півночі до вівтаря прибудована двоярусна захристія. З заходу до неї прилягає чотирирусна квадратова в плані вежа-дзвіниця. В інтер'єрі основні об'єми перекриті цегляними хрестовими склепіннями. Зберігся головний вівтар з білого гіпсованого мармуру, а також два мармурові вівтарі в трансепті. Ікони у вівтарях нові.

У 1815 році у Липівці народився Степан Теодорович Качала - галицький греко-католицький священник, з 1861 року – посол до Галицького сейму та Австрійського райхстату.

Перша письмова згадка про село **Кліщівна** датується серединою XV століття (1462 рік). Є декілька версій про походження назви села. Найпопулярніша пов'язана з легендою про те, що на місці сучасного села княже військо «взяло у кліщі» ворожі загопи і знищило їх. Інша версія походження назви села каже, що цілком можливо, що в селі жив такий собі козак Герасим Кліщ, котрого прозивали Кліщем.

Донедавна у селі існувала дерев'яна церква Святого Миколи (1709 р.), яка під час непрофесійної реставрації практично повністю була знищена. Зараз – єдина діюча у селі церква – мурована церква Святого Миколи, яка збудована у 1938 р. за проектом архітектора Роман Грицяя. Село мало читальню «Просвіти», аматорський драматичний гурток, мішаний хор, спортивний клуб «Луг». Активно діяли філії «Союзу Українок» та товариства «Сільський Господар».

### **Лучинецький старостинський округ**

Перша письмова згадка про село Лучинці датується 1475 роком. У західній частині села знайдено поселення черняхівської культури. В історичних документах згадується, що в центрі Лучинець у XVI-XVII ст. знаходився замок. «Лучинці, – згадує о. Йосиф Яворський, – в сиву давнину розташовувались у місцевості, яка називалась «над жирною», а після знищення його татарами, жителі поселились на території теперішнього розташування села». Ходить таке передання, що першим жителем села був чоловік по прізвищу Лука чи Лук. Вже пізніше тут почали будуватись інші



газди, а назву села обрали собі від першого поселенця. Як кажуть старожили, спочатку село називалось Лукинці.

У 1931 році у селі діяв Хліборобський Вишкіл Молоді, активно діяв кооператив «Надія». У часі Другої світової війни в Лучинцях був тимчасовий аеродром для німецьких військових літаків. У липні 1944 року великої шкоди селу завдали радянські літаки, які бомбардували цей аеродром.

В селі діє церква Святого Миколая (1903 р., архітектор – Василь Нагірний).

Перша згадка про село **Обельниця** датується 1378 роком. З XV ст. походять згадки про рогатинського воєводу Федька Обельницького та про власника села, судового урядовця Петра Карася. В селі знаходиться церква Святого Миколи (1996 р.)

Перша згадка про село **Бабухів** припадає на першу половину XV ст. – приблизно на 1440 р. Про походження назви села є декілька легенд. Одна з них, що зберігалася в пам'яті людей, розповідає, що назва походить від слів «баби ховалися від набігів татар». Достовірною легендою про походження назви села є те, що вона є присвійно-прикметниковою формою з суфіксом «ов», «Бабухов», утвореною від особового імені Бабух. Існування такого імені засвідчено писемними пам'ятками. Так, мабуть, називався засновник або власник поселення. Не включена можливість, що це ім'я якимось чином пов'язане із відомим божеством. А.Шнайдер виводить назву села із назви потоку.

В селі знаходиться церква Воскресення Ісуса Христа (1933 р., архітектор – Олександр Лушпинський).

### **Нижньолипицький старостинський округ**

Перша згадка про село Липиця відноситься до 1419 року, а вже в 1439 році згадується дві Липиці – Липиця Горішня та Липиця Долішня. Про походження назви села існує декілька легенд. Одна з них каже, що в давнину на цій місцевості росли липові ліси, які і дали назву двом селам. Можливо назви сіл походять від назви річки, адже річка Нараївка протікає між Золотою і Гнилою Липою.

Поблизу села виявлено стоянку пізнього палеоліту, збереглися легенди про хана Батия (одне з урочищ називається «Батовиця»).

В селі знаходиться дерев'яна церква Св. Йоакима і Анни (1860 р.).

У Нижній Липиці споруджено меморіал німецьким військовим, які загинули у роки Першої світової війни.

У цьому селі довгий час жив та працював український лікар, активний просвітянин, учасник національно-визвольної війни 1918-1921 рр. Теофіл Гвоздецький. Діяли «Просвіта», «Сільський Господар», «Сокіл», «Луг», «Каменярі». В околицях діяла бойова група ОУН.

Перша згадка про село **Світанок** (колишні Свистільники) була за князювання Данила Галицького (перша половина XIII ст.). Назву село дістало від слова «свист», оскільки село розташоване між великими горами,

то саме на горбах були розташовані сторожові вежі, на яких вартували воїни Данила Галицького. Своїм свистом вони передавали сигнали про наближення ворога.

Друга версія походження назви села – від власника маєтків Свистільницького Андрія.

Точної дати заснування села не вдалось з'ясувати і до сьогодні. В писемних актах припускається, що це був 1439 рік. На честь першої згадки про село на території нової школи встановлено пам'ятний знак.

Між селами Світанок та Нижня Липиця виявлено стоянку пізнього палеоліту, на території села знайдено скарб римських монет II ст. У часі Першої світової війни тут точились жорстокі бої між російською та австрійською арміями. Село було майже повністю знищене. Згоріла навіть дерев'яна церква. У 1915-1916 рр. тут перебував Кіш УСС на чолі із полковником Дмитром Вітовським.

В селі збудовано храми Покрови Пресвятої Богородиці (1992 р.) / Воскресення Господнього.

### **Підкамінський старостинський округ**

З півдня до села підступають високі кам'яні скелі, з-під яких витікає чиста і холодна вода прекрасних джерел. Тут давним-давно оселились предки слов'ян та назвали своє поселення **Підкамінь**. Так впродовж тисячоліття ця назва не змінилась і збереглась до сьогоднішнього дня.

В письмових джерелах село згадується вперше у 1440 році. Зазначається, що у цьому році власницею села Підкамінь була Марія, княжна Гольшанська (Словник географічний королівства Польського 1887 р. № N-VI, стор. 406). Є відомості, що перша згадка про Підкамінь була у 1140 році.

Зважаючи на археологічні знахідки (кремінні серпи, сокири, ножі періоду неоліту) можна стверджувати, що поселення на території сучасного Підкаменя були значно раніше, але документальних підтверджень цьому не має.

У Середні віки Підкамінь мав статус міста і знаходився дещо північніше теперішнього розташування (тепер Лиса Гора). На цьому місці до недавніх часів виорювалися з ґрунту каміння та залишки виробів ремісників (глиняні наконечники веретен, вироби гончарів тощо).

В селі знаходиться церква Собору Пресвятої Богородиці (1877 р.) На початку XIX ст. у селі було споруджено костел Різдва Пресвятої Богородиці, зараз споруда збереглась частково.

Перша згадка про село **Беньківці** датована серединою XVI століття. Про походження села є декілька легенд. Відомо, що в селі була церква вже у 1578 р. Її триверху наступницю звели з дерева у 1731 р. Її закрили за наказом австрійської влади від 27.11.1809 р. - бо була вже в аварійному стані. Селянам це не сподобалося, храм вони відремонтували - і він знову запрацював у грудні 1814 р. І пропрацював аж до 1882 р., коли звели все ще існуючу скромну святиню. Мурована дзвіниця - з 1904 р. (до того стояла

дерев`яна збудована у 1863 р.). Веранду-присінок добудували на початку ХХ ст., тоді ж гонт замінили на бляху. Ще одне розширення храму відбулося у 1922 р. З 1960-х рр. церкву переобладнали під етнографічний сільський музей.

У селі існує досі збережений водяний млин на річці Свірж. Діюча церква Святого Архангела Михайла (1882 р.).

Село **Дички** розташоване на північний захід від міста Рогатин. Перша згадка про село Дички датується 1440 роком. Побутує легенда, що першими поселенцями були люди, які втекли від татарського нападу на тутешні землі і поселились навколо урочища «Лісничівка», яке знаходиться в північній частині села, поблизу якого було єдине джерело питної води. Ця назва «Лісничівка» збереглася і по сьогоднішній день. На місці теперішнього розташування села були ліси в яких росло багато дикорослих плодових дерев. Саме тому ця місцевість дістала назву «Дички», що пізніше передалось населеному пункту.

До початку Першої світової війни у селі було розвинуте пасічництво, діяла олійня, для якої люди вирощували льон, сон, соняшник, мак, збирали насіння бука.

В селі знаходиться греко-католицька церква Воскресіння Христового (1879 р.)

Перша згадка про село **Яглуш** датується 1464 роком. Перші поселенці села в сиву давнину проживали на хуторі Закутина, де знаходиться поле Яглушки. Саме від цього могла піти назва Яглуш. Біля хутора Закутина є місце, яке називається «під старою церквою». Очевидно, що на пустому підґрунті така назва не могла з'явитися. Також колишні старожили ділилися спогадами своїх батьків, що засновником села був пан Глуш, який часто любив говорити: «Я – глуш, не допущу, не дозволю» і таке інше. У 1946 року назву села Яглуш перейменували на Гончарівку, а в 1995 році - повернута історична назва села Яглуш.

В селі знаходиться греко-католицька дерев`яна церква Воскресіння Христового, побудована в 1914 році.

### **Підмихайлівський старостинський округ**

Село **Підмихайлівці** вперше згадується у писемних джерелах 1453 р. і пов'язане з водяним млином на р. Свірж. На території села знайдено поселення голіградської культури фракійського гальштату. До 1944 року у селі діяв монастир сестер Василіанок.

У селі у 1918 році народився відомий історик, кандидат і доктор історичних наук Ярослав Павлович Кісь.

В селі Підмихайлівці знаходиться церква Св. Архистратига Михаїла (1850 р.)

Перша писемна згадка про село **Журів** датується 1394 р. і згадується у документах жалування грамот Ягайла Великого. Первісна назва села – Данилівка, в честь князя Данила, який тут збудував замок для своєї старшої

сестри Олени. Пізніше село згадується як Джурів, а з часом просто Журів. За переказами, назва села Журів походить від журавлів, які тут селилися на водах. Археологічна експедиція виявила біля села сліди давнього поселення голіградської культури фракціякого гальштату.

У 1455 році у податковому реєстрі село документується як спалене, але є млин. Також є згадка про його спалення татарами в 1588 р. В історичних документах є згадка про журівський замок, який у 1648 році був зруйнований. До середини ХХ ст. в селі існував костел Св. Станіслава, зараз на його місці споруджена каплиця.

В Журові знаходиться церква Св. Димитрія Солунського (1914 р.)

Перша писемна згадка про село **Григорів** датується 1437 роком у жалуваній грамоті польського короля Яна Казимира, згідно з якою село передається пану Григорію Якубовському.

Перша назва села Григорів – Вербівка. Дана назва походить від річки Верхівка (була обсаджена великою кількістю верб) і протікала ближче до Вишнівського лісу. Первісне поселення розміщувалось по обидва боки річки.

У книзі Гната Хоткевича «Ярослав Осьмомисл» згадується про село Вербівку.

В роки князювання Данила Романовича Галицького село Вербівка належало старшій сестрі князя Олені. Під час зведення Львова через Вербівку проходили дороги, по яких везли з Галича дерево для спорудження Високого Замку.

З ХVІІІ століття, під час монголо-татарської навали, на окраїні Вербівки була споруджена велика сторожова вежа, на якій знаходилась копа сіна. При наближенні ворога сіно запалювали. Це перейшло в звучання слів «гори гора», що стало однією із версій походження назви села Григорів. Друга версія походження села – від імені пана Григорія Якубовського, якому належало село з 1437 року.

У селі діє церква Різдва Пресвятої Богородиці (1855 р.).

У Григорові у 1833 році народився Омелян Михайлович Огоновський – український вчений-філолог та громадський діяч, доктор філософії (1865 р.), член-кореспондент Польської академії знань.

### **Пуківський старостинський округ**

Село **Пуків** своєю давністю сягає часів енеоліту. На його території знайдено залишки пізнього кам'яного віку, але перша письмова згадка про нього припадає на 1419 рік. Про походження назви села існує декілька легенд. Одна із них говорить, що воно походить від назви дерева, бо біля села здавна росте буковий ліс.

Отже, село спочатку називалося Буків, а згодом буква «Б» перетворилася на «П» і стало звучати як Пуків. Інша легенда говорить про те, що перша назва села Путів, від слова путь, адже через село проходила дорога, яка в давні часи з'єднувала містечко Стратин із

древнім Галичем. Згодом звук «Т», для полегшеного звучання змінився на «К», і назва стала Пуків. Дослідник О. Купчинський вважає, що назва села Пуків походить від власного імені «Пука». Такі імена траплялися ще до виникнення Галицького князівства, а також у часи його державного існування. І той Пук міг бути княжим дружинником або боярином. Є і інші версії походження назви села, які стосуються язичницьких часів.

Значний вплив на розвиток українського шкільництва та культури мав священик місцевої церкви о. Соловій.

Діюча церква у селі - церква Введення Пресвятої Богородиці в храм (1894 р.)

Біля Пукова розташований ботанічний заповідник державного значення «Чортова гора» та лісовий заказник місцевого значення в урочищі Журитин.

**Чесники** – одне з найдавніших сіл Рогатинщини. Перша письмова згадка про село датується 1368 роком.

У роки татарського лихоліття спеціально будувалися Божі храми, які ще виконували роль оборонних споруд. Власне такою є церква у Чесниках. Вона мурована, була огорожена кам'яними стінами, земляними валами і ровами.

Згадується 5 травня 1449 року в книгах галицького суду.

У податковому реєстрі 1515 року в селі документується пп (отже, уже тоді була церква) і 5 ланів (близько 125 га) оброблюваної землі.

Про події в Чесниках у XVI-XVII ст. відомо небагато, бо то був час закріпачення селян і посилення експлуатації галицьких земель поляками. Збереглося свідчення, що в першій половині XVII ст. у Чесниках діяв оборонний замок - осідок родини польських магнатів Казановських.

Давня церква Святого Архангела Михаїла була збудована близько XV-XVI ст. У 1911 році у селі було збудовано нову церкву з одноіменною посвятою тому ж Святому (архітектор – Василь Нагірний).

У селі знаходиться пам'ятка архітектури Миколаївська церква (XIV-XV, XIX ст.).

У цьому селі народились: Остап Весоловський — український політичний та громадський діяч, делегат Української Національної Ради ЗУНР, батько українського композитора та музиканта Богдана Весоловського; Микола Їжак - український священик, один із двох перших капеланів УСС; Орест Шеремета - митрофорний протоієрей УГКЦ.



### **Путятинський старостинський округ**

Щодо назви «Путятинці», то село її запозичило від власного імені з часів праслов'янської чи слов'янської доби – Путяті. Хто такий Путятя, іменем якого назвали село? Слово «Путятинці» означає “піддані Путяті”.

Існує ще один варіант щодо назви села. Він зводиться до того, що люди поселилися при путі, який поєднував Рогатин з Галичем. Назва села дає можливість визначити його вік. І хоч перша писемна згадка про село датується XV ст., точніше 1433 р., Путятинці виникли, мабуть, у добу княжих часів, цілком можливо, що в часи Галицького або Галицько-Волинського князівства, приблизно в XI – XII столітті.

На території села знайдено знаряддя праці епохи бронзи та римські монети II-III ст.

На початку XX ст. у селі функціонували водяний млин, гуральня, кооператив «Єдність». Діяли товариство «Просвіта», філія товариства «Рідна Школа», «Сільський Господар», молодіжні спортові організації. У фільварку, власником якого був дідич М. Торосевич, був невеликий костел, до якого приїжджав правити службу католицький ксьондз з Рогатина.

20 березня 1943 року на території старої цегельні німці розстріляли близько 300 євреїв, яких привезли з рогатинського гетто. У 1944 році село наполовину було зруйноване.

Зараз в селі діє церква Святого Богоявлення Господнього, збудована в 1912 році.

### **Підгородянський старостинський округ**

Село **Підгороддя** вперше згадується у книгах галицького суду 3 січня 1446 року. У податковому реєстрі 1515 року в селі документується 3 лани (близько 75 га) оброблюваної землі у володінні Одновського.

У 1553 році село отримало Магдебурзьке право, власник Підгороддя Андрій Тенчинський добився отримання королівського привілею на самоврядування, дозволу на щотижневий торг і дві щорічні ярмарки. Пізніше ці привілеї кілька разів підтверджувалися і поселення над Гнилою Липою до початку XX ст. вважалось містечком. З кінця XVIII століття відома печатка з гербом містечка: у полі печатки — зображення мурованої ратуші з трьома вежами, над якою — латинські літери «P. M.» («Podgrodensis Magistratus» — «Підгородецький магістрат»). У 1991 році встановлено пам'ятник Дмитрові Вітовському.

У селі діє церква Різдва Святого Івана Хрестителя (1924 р.). У давнину селі існувало декілька чоловічих монастирів та з XVII ст. існував жіночий василіанський монастир.

У 1889 році у селі Підгороддя народилась Ольга Михайлівна Басараб (Левицька) — громадська діячка Галичини початку XX-го століття, організаторка благодійної діяльності, учасниця Українського жіночого союзу (Відень), Союзу Українок (Львів), Комітету допомоги пораненим і полоненим (Відень), Комітету допомоги цивільному населенню (Відень), дипломат УНР і ЗУНР.

Перша згадка про село **Руда** датується 4 грудня 1464 року. Тут збереглися унікальні пам'ятки, такі як: будівля давньої придорожньої корчми, давня дерев'яна дзвіниця церкви Богоявлення Господнього. У 1937

році тут діяв кооператив «Народний дім». Діюча церква Богоявлення Господнього збудована у 1896 р.

Село **Підвиння** знаходиться на схід від міста Рогатина. Перша писемна згадка про село відноситься до 1433 р. У лісовому масиві на схід від села збереглися сліди давнього поселення. В кінці XIX ст. із села Залужжя була перенесена дерев'яна церква (1717 р.) Воздвиження Чесного Хреста., яка знищена перебудовою в кінці минулого століття. У 1957 році до старої церкви примуровано новий бабинець. У 1991 році тут збудовано одноіменну нову церкву.

У селі народився о. Іриней Готра-Дорошенко — священник УГКЦ, чернець ЧСВВ, бандурист, особистий секретар Митрополита Андрея Шептицького, релігійний діяч, ігумен Бучацького монастиря ЧСВВ.

**Перенівка** (давня назва Перунівка) – село відоме із XVI ст. У давніх писемних джерелах згадується монастир (1520 р.) та трагічні події 1589 р., коли татари вирізали всіх жителів села. На території села зареєстрована пам'ятка археології давньоруського періоду «Перенівка-1». На горі Пікула збереглися залишки кладовища періоду Першої світової війни.

У 1880 році у селі збудовано церкву Святих Апостолів Петра і Павла.

### **Черченський старостинський округ**

Перша письмова згадка про село **Черче** датується 1433 роком. Поселення існувало тут ще у XIII ст.

Назва села походила від чернечого поля, що належало монастирю, на ньому й оселилися перші мешканці Черча. Спочатку село називалось Чернече, потім Чернче, а згодом – Черче.

На території села виявлено 12 пам'яток історії та культури.

Це село на Опіллі відоме своїм бальнеологічно-грязевим курортом, створеним ще в першій третині XX століття. Тоді він звався мінеральний живець «Черче».

У селі діє церква Святого Василя Великого (1897 р.).

**Церква Святого Василя Великого (с.Черче)**, збудована у 1733 році про що свідчить напис на одвірках південних дверей в бабинець. Жителі села із покоління в покоління цей храм називають церквою Святої Параскеви. Стара дерев'яна церква являється пам'яткою архітектури національного значення. Збереглися фрагменти іконостасу сницерської роботи, але неоздобного малювання XVIII ст.

Перша письмова згадка про **Потік** датується 1433 роком, хоча село існувало значно раніше. Назва села походить від назв пов'язаних з назвами водостоків, кольором води і ґрунтом.

В селі знаходиться церква Святого Миколая (1898 р., архітектор – Василь Нагірний).

Перша письмова згадка про село **Заланів** датується 1440 роком. Найбільш знаменитий і найвищий біля села пагорб П'ятниця. Колись у давнину ця місцевість мала інший вигляд – росли дрімучі ліси зі сходу та

півночі, а з півдня – обривисті скелі. Знаменитий цей паго рб тим, що на його вершині є темно-сірий камінь, на якому згідно легенди є відбиток п'яти пальців і стопи Божої Матері, від чого і походить назва пагорба. Поруч цього каменя в XII – XIII ст. був збудований монастир.

В селі Малий Заланів знаходиться церква Святого Дмитрія, збудована в 1724 році, яка розташована на схилі пагорба, в західній частині села. Муровано-дерев'яна споруда, що складається з наближеного до квадрату в плані зрубу нави, до якого з заходу прилягає видовжений прямокутний вівтар з двома незначно вужчими прямокутниками, зі зрізаними гранями захристіями по боках.

### **Фразький старостинський округ**

Перша згадка про село **Фрага** датована приблизно 1549 роком. За переказами село було розміщене біля гори Скала, на якій стояла церква, а пізніше католицький монастир. У цій церкві була чудотворна ікона Пресвятої Богородиці, забрана пізніше в бернардинський монастир. За легендою назва села Фрага походить від гальського слова «фраги», що означає багато риби. З розповідей старожилів кругом села була заболочена місцевість, на якій росла тростина, куці вільхи і в якій можна було ловити рибу та ховатися від набігів татар, а під час Другої світової війни – від німців. На території села під час археологічних розкопок виявлено поселення підкарпатської культури шнурової кераміки верхньодністрянської групи. У селі був костел і кляштор отців Бернардинів.

У 30-х роках ХХ ст. село чи не найбільше постраждало від польської пацифікації, було жорстоко побито 40 жителів села.

Діючий храм - церква Перенесення мощів Святого Миколи (1933 р.).

Назва населеного пункту **Виспа** походить від слів «насип», «висип». Виспа, як поселення, вперше зафіксоване 21 серпня 1600 року. На той час воно вже мало статус містечка, яке будувалось на зруйнованому маєтку Львівського шляхтича Каспера Васічинського.

У селі був замок (на його місці зараз розташоване кладовище). Збереглися топоніми «Підзамче», «Передмістя», «Замок», які підтверджують існування замку. Василіанський монастир існував до 1744 р. На території села знайдено скарб римських монет II-III ст н.е., розкопано давньоруське городище. У ХІХ ст. громада мала власну печатку (зображення серпа і коси).

В селі знаходиться церква Воздвиження Хреста Господнього (1794 р.) та капличка святого Георгія (1930-ті рр.).

Село **Любша** вперше у писемних документах згадується у 1375 р. Про походження Любші відомо те, що в селі був цар і що його боялись всі сусідні поселення. Коли він помирав, то сказав: «Нехай ось це село буде найкраще, нехай інші села вмирають від заздрощів до нього. А Ви цінують, пишайтеся славним містом-селом і назвіть його Любшою, тому що любов моя до нього незмірна». Любша, зі слів польського царя, означає «любов».



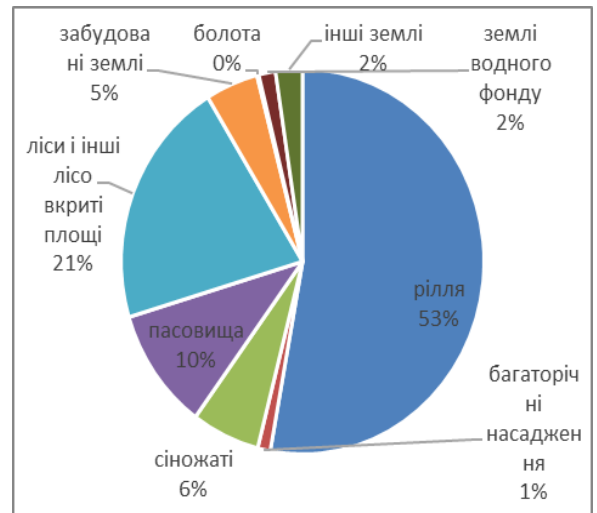
В селі знаходиться церква Покрова Пресвятої Богородиці (1912 р.) Село **Мельна** розташоване на відстані 24 кілометри на північний захід від міста Рогатин. В селі знаходиться церква Архистратига Михаїла (1939 р.).

## 2. Земельні та природні ресурси

### 2.1. Земельні ресурси і територія громади

Загальна площа земельного фонду громади усього – 63 476,4000 га, із них:

- рілля – 33 553,6447 га;
- багаторічні насадження – 719,7788 га;
- сіножаті – 3 850,2943 га;
- пасовища – 6 527,1214 га;
- ліси і інші лісовкриті площі – 13 272,8509 га;
- забудовані землі – 2 978,8789 га;
- болота – 100,1200 га;
- землі водного фонду – 953,0359 га;
- інші землі – 1 520,6751 га.



Структура земельного фонду Рогатинської МТГ показана на рис 5.

Основну частину земель територіальної громади обробляють: ТОВ «Захід-Агро МХП», ТОВ «Агрокомпанія Прикарпаття», СГ ТОВ «Уїзд», ТОВ «Фруктово-Трейд», ТОВ «Росан-Агро».

Станом на 01.07.2021 року виконавчим комітетом міської ради надано 19 дозволів на виготовлення проєктів землеустрою, з них 9 дозволів надано на затвердження проєктів землеустрою.

### 2.2. Містобудівні документи

У Рогатинській МТГ налічується 72 генеральних планів населених пунктів, із них: старі (1978-1983 рр.) – 22 шт., нові (2014-2020 рр.) – 15 шт. Відсутні – 35 генеральних планів населених пунктів.

### 2.3. Природні ресурси

У громаді поширені такі типи ґрунтів: сірі опідзолені ґрунти, чорноземи опідзолені, чорноземи глибокі, дерново-підзолисті, дернові, лучні, лучно-болотні та болотні ґрунти, торфовища. Сірі опідзолені ґрунти займають 38 % площі громади. Чорноземи глибокі малогумусні займають 32% площі громади. Розробляються корисні копалини, із яких головними виступають родовища будівельних матеріалів та сировини для їх виробництва. Перш за все, це кварцові піски, які розробляють кар'єрним способом видобутку.

#### 2.4. Клімат і мікроклімат, стан атмосферного повітря

Клімат Рогатинської МТГ формується під впливом морських і континентальних повітряних мас. Найбільший вплив мають впродовж року Азорський максимум та Ісландський мінімум. Західний перенос спричиняє переміщення циклонів з Атлантики. Формуючись у районі Ісландії, вони взимку приносять порівняно теплу погоду з опадами, а влітку – прохолодну, теж із значною кількістю опадів.

Азорський антициклон зумовлює суху погоду, порівняно теплу взимку і суху влітку. У літній період на територію громади іноді заходить повітря з Арктичної області високого тиску, але прогріваючись на довгому шляху, воно стає жарким і сухим. Узимку значний вплив має Сибірський максимум, який зумовлює морозну і вітряну погоду.

Діяльність цих центрів високого і низького тиску, визначає вітровий режим у межах Рогатинської МТГ, тому, частково, з напрямком вітру пов'язані температура і вологість повітря. Взимку характерними є західні і північно-західні вітри, рідше – холодні східні. Для літа також переважаючими є західні та північно-західні, часто бувають і вітри південних напрямків. Вітри переважно слабкі та помірні, із швидкістю від 0 до 5 м/с, а взимку – від 6 до 10 м/с. В окремі роки спостерігаються ураганні вітри.

Річний хід температур континентальний, тобто відзначається невисокими амплітудами в літні місяці і порівняно високими взимку. Найтеплішим місяцем року вважають липень, в якому середньомісячна температура досягає +18°C.

Найхолоднішими звичайно є січень і лютий. Так, середньомісячна температура в січні опускається до +5°C. У зазначені місяці зафіксовані і абсолютні значення температур: максимум +37°C і мінімум -34°C.

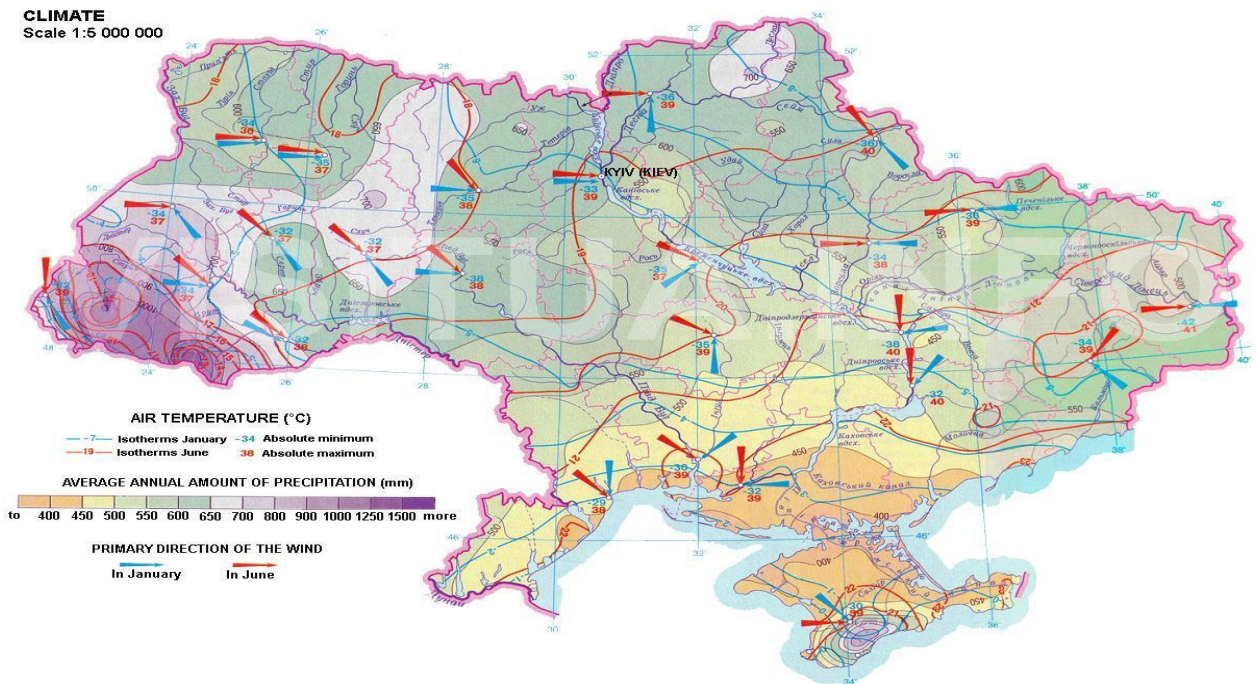
Період року з середньою добовою температурою повітря вище 0°C звичайно настає після 10 березня і закінчується орієнтовно 20 листопада.

Найтепліший час року, коли середньодобова температура перевищує +10°C, складає 140-160 днів. Настає він після 25 квітня і триває в середньому до 5 жовтня. Тривалі морози з'являються після першого жовтня, а навесні можуть тривати до кінця квітня, навіть до першої декади травня. Протягом року спостерігається від 40 до 60 днів з туманами. Впродовж року випадає багато опадів, близько 670 мм. Найбільша їх кількість припадає на проміжок часу від травня по серпень включно (70%), а піковими місяцями є липень (90 мм) і червень (110 мм).

Зафіксований максимум добових опадів складає 93 мм. Мінімальними опадами з року в рік характеризуються січень і лютий (на рівні 20-30 мм).

Середня висота снігового покриву складає 16 см, максимальна – 38 см.

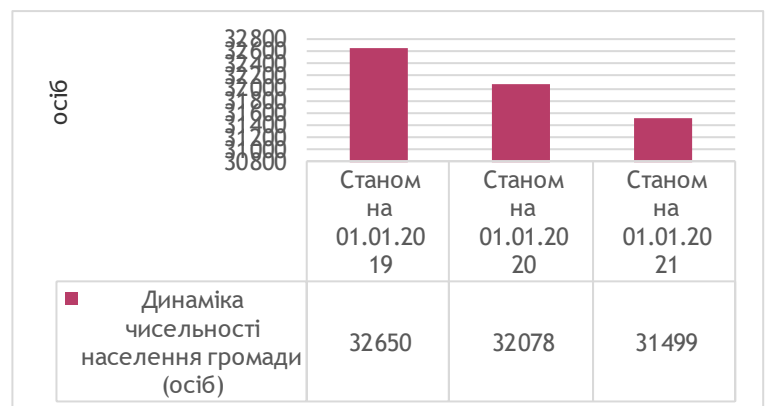
Середньорічна температура повітря +7,2°C. Середня температура повітря найтеплішого місяця +17,4°C, найхолоднішого – мінус 4,9°C. Кількість опадів за рік становить 690 мм.



### 3. Населення і трудові ресурси

#### 3.1. Чисельність населення і демографічна ситуація

Станом на 1 січня 2021 року чисельність наявного населення у Рогатинській громаді становила 31499 осіб, з них: 7649 осіб – міських жителів, 23850 осіб – сільське населення. Протягом останніх років населення громади суттєво збільшилось, у зв'язку із адміністративно-територіальною реформою, хоча має негативну динаміку (рис.3.1).



Загалом чисельність населення по м. Рогатину та сільських населених пунктах має тенденцію щорічного зниження. Природне скорочення по Рогатинській МТГ станом на 01.07.2021 року становить близько 500 осіб. Структура чисельності населення Рогатинської міської територіальної громади показана у таблиці 3.1.

	01.01.2021
<b>Усього</b>	<b>31499</b>
<b>Міське населення, в тому числі:</b>	7649
м. Рогатин	7649
<b>Сільське населення, в тому числі:</b>	<b>23850</b>
с. Бабухів	810
с. Беньківці	246
с. Березівка	90
с. Бойки	10
с. Васючин	572
с. Вербилівці	551

с. Верхня Липиця	1043
с. Виспа	186
с. Вільхова	127
с. Воронів	103
с. Воскресинці	496
с. Гоноратівка	83
с. Городиська	103
с. Григорів	374
с. Данильче	291
с. Дегова	228
с. Дички	198
с. Добринів	596
с. Долиняни	717
с. Жовчів	502
с. Журів	334
с. Загір'я	447
с. Залужжя	425
с. Заланів	168
с. Залип'я	706
с. Зеленів	115
с. Йосипівка	38
с. Кліщівна	341
с. Княгиничі	507
с. Конюшки	1065
с. Корчунок	21
с. Кривня	138
с. Кутці	288
с. Липівка	589
с. Лопушня	201
с. Луковище	47
с. Лучинці	844
с. Любша	175
с. Малий Заланів	104
с. Малинівка	145
с. Мельна	101
с. Нижня Липиця	508
с.Обельниця	329
с. Перенівка	115
с. Підбір'я	169
с. Підвиння	308
с. Підгороддя	368
с. Підкамінь	410
с. Підмихайлівці	576
с. Погребівка	42
с. Помонята	622
с. Потік	500
с. Приозерне	330
с. Пуків	748
с. Пуятинці	720
с. Руда	334
с. Світанок	504
с. Стратин	397
с. Уїзд	255
с. Фрага	459
с. Черче	826
с. Чесники	605
с. Явче	339
с. Яглуш	201
с -ще Вигода	0

с -ще Григорівська Слобода	10
с-ще Кам'янка	15
с-ще Лісова	4
с-ще Межигай	14
с-ще Пилипівці	16
с-ще Стефанівка	1

### 3.2. Зайнятість населення

Ринок праці у 2020 році в Рогатинській МТГ формувалася під впливом тих об'єктивних процесів, які відбуваються в економіці громади впродовж останнього часу. Економічна ситуація мала значний вплив на зайнятість населення. Підвищення мінімальної заробітної плати призвело до зростання середньої заробітної плати по громаді, покращення умов праці найманих працівників та певною мірою і легалізації частини тіньової зайнятості. В той самий час, введення карантинних заходів, у зв'язку з поширенням епідемії, спричиненої коронавірусом COVID-19, призвело до негативних явищ на ринку праці, серед яких - значне зростання безробіття та зменшення кількості вільних робочих місць.



Загалом, станом на 01.07.2021 року, на обліку в Рогатинській районній філії Івано-Франківського обласного центру зайнятості перебувало 214 осіб, які мали статус безробітного, що є меншим аніж станом на 01.01.2021 року на 39 осіб або на 15% (рис. 3.2).

У 2020 році було працевлаштовано 289 безробітних жителів громади, рівень безробіття склав 1,1%. Станом на 01.07.2021 року працевлаштовано 246 безробітних, рівень безробіття становив 0,9%. До професійного навчання у 2020 році було залучено 141 особу, а станом на 01.07.2021 року - 94 особи. До оплачуваних громадських робіт у 2020 році було залучено 69 осіб, а станом а 01.07.2021 року – 30 осіб. У 2020 році було проведено 2109 профінформаційних та профконсультаційних групових заходів, станом на 01.07.2021 року – 1306.

Особливе місце серед соціально уразливих займають учасники АТО (ООС). За 2020 рік на обліку у Рогатинській районній філії Івано-Франківського обласного центру зайнятості перебувало на обліку 6 учасників АТО (ООС), з них 2 чол. - працевлаштовані, а станом на 01.07.2021 року - 2 чоловіки, з них 1 працевлаштований.

У громаді проводиться широка інформаційна робота щодо популяризації нових інноваційних підходів в роботі служби зайнятості. Так, станом на 01.07.2021 року шукачами роботи було створено 887 електронних кабінетів, що є більшим аніж у 2020 році на 389 електронних кабінетів, або на 128%.

### 3.3. Грошові доходи населення

Розмір середньомісячної заробітної плати штатних працівників підприємств, установ, організацій та їхніх відокремлених підрозділів із кількістю найманих працівників 10 і більше осіб у 2020 році у Рогатинській МТГ становив 8200 грн.

Середньооблікова кількість штатних працівників підприємств, установ, організацій та їхніх відокремлених підрозділів із кількістю найманих працівників 10 і більше осіб - близько 4 тис. осіб у 2020 році, що становить 2,2% загальної кількості працівників по області.

Прогнозується, що у 2024 році розмір середньомісячної заробітної плати працівників зросте відповідно до 2020 року на 54%, і становитиме 12600 грн (рис. 3.3).

Відповідно до статистичних даних станом на 01.07.2021 року на всіх підприємствах міста обсяг заробітної плати більший затвердженого мінімального розміру заробітної плати.



Розпорядженням міського голови № 76-р створена комісія з питань забезпечення погашення заборгованості із заробітної плати (грошового забезпечення), пенсій, стипендій та інших соціальних виплат, реалізації державної політики щодо легалізації виплати заробітної плати та зайнятості населення.

Щомісяця здійснюється моніторинг показників оплати праці працівників, зайнятих у галузях економіки громади, моніторинг про стан погашення заборгованості на підприємствах-боржниках. Проводиться роз'яснювальна робота серед працівників підприємств громади щодо порушення їх прав на соціальний захист, у разі відсутності, відповідно до законодавства між працівником та роботодавцем трудового договору під час прийому на роботу, а також щодо залежності розміру пенсії від офіційної заробітної плати.

Основними проблемами в даному напрямі є:

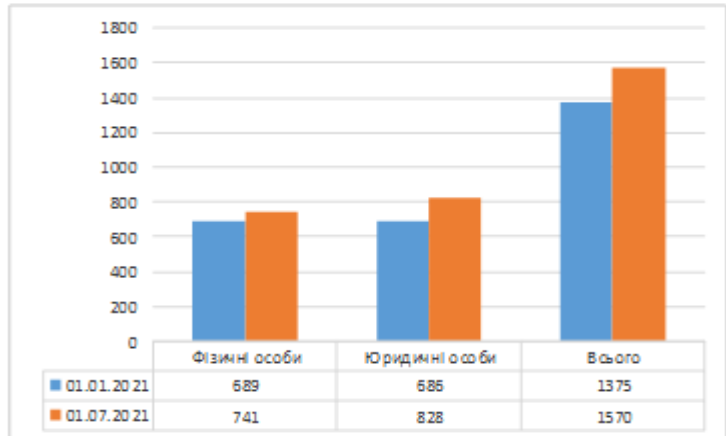
- низький рівень доходів переважної частини населення;
- незначна частка заробітної плати у формуванні доходів громадян;
- велика частка споживчих витрат в загальній структурі витрат та низький рівень участі населення в інвестиційному процесі.

## 4. Розвиток реального сектору економіки

### 4.1. Розвиток підприємництва, промисловості та сільського господарства

Ефективний розвиток економіки громади, збільшення надходжень до бюджету, а також вирішення соціальних проблем, у тому числі зменшення безробіття, підвищення життєвого рівня людей в значній мірі залежить від діяльності суб'єктів підприємництва. В економіці громади мале і середнє підприємництво відіграє важливу роль. Його підтримка і розвиток є одним із пріоритетних завдань територіальної громади.

Станом на 01.07.2021 року у Рогатинській МТГ знаходиться на обліку 1570 суб'єктів господарювання, із них: 828 – юридичні особи, 742 – фізичні особи, що є більше аніж станом на 01.01.2021 на 195 суб'єктів господарювання або на 14% (рис 4.1).



Основна частка суб'єктів господарювання зосереджена у місті Рогатині, який є адміністративним центром громади (табл.4.1).

Населені пункти	К-сть СГД з юр. адресою в МТГ			З них сплачують податки	
	Всього	У тч		У тч	
		ЮО	ФО	ЮО	ФО
<b>Всього</b>	<b>1570</b>	<b>828</b>	<b>742</b>	<b>295</b>	<b>571</b>
Яглуш	3	1	2	1	2
Явче	15	8	7	2	5
Чесники	14	9	5	4	4
Черче	30	9	21	3	18
Фрага	21	12	9	6	6
Уїзд	16	9	7	6	5
Стратин	19	7	12	3	8
Світанок	16	12	4	4	2
Руда	9	3	6	2	3
Рогатин	964	554	410	184	326
Пуятинці	20	14	6	6	5
Пуків	34	14	20	6	15
Приозерне	13	11	2	4	2
Потік	22	10	12	3	10
Помонята	15	9	6	3	4
Підмихайлівці	16	11	5	2	3
Підкамінь	7	5	2	1	2
Підгороддя	37	14	23	9	19
Підвиння	12	3	9	2	6
Підбір'я	1	1	0	1	0
Перенівка	4	1	3	1	2
Обельниця	9	1	8	0	7
Нижня Липиця	13	6	7	3	3
Мельна	1	1	0	0	0
Малинівка	3	1	2	0	2

Малий Заланів	1	0	1	0	1
Любша	4	3	1	1	0
Лучинці	32	15	17	6	14
Лопушня	10	6	4	4	4
Липівка	29	11	18	6	13
Кутці	16	3	13	1	10
Кривня	1	0	1	0	1
Корчунок	1	0	1	0	1
Конюшки	45	21	24	5	14
Княгиничі	7	4	3	1	3
Кліщівна	18	11	7	3	6
Йосипівка	2	1	1	0	1
Зеленів	4	0	4	0	4
Залужжя	44	10	34	6	22
Залип'я	5	1	4	0	3
Заланів	19	7	12	2	7
Загір'я	10	5	5	3	4
Журів	8	4	4	1	4

Кількість юридичних осіб за окремими організаційно – правовими формами господарювання в області, районі та громаді показана у табл.4.2.

Регіони	Станом на 01.07.2021
Івано – Франківська область	29902
Івано – Франківський район	4775
Рогатинська МТГ	К-сть СГД з юр. адресою в МТГ - 828 Кількість юридичних осіб за окремими організаційно – правовими формами господарювання - 935

Структура сукупності юридичних осіб по Рогатинській міській територіальній громаді станом на 01.07.2021 р показано на рис. 4.2 (%).

Промисловість громади представлена підприємствами з добування корисних копалин, із

виробництва харчових продуктів, оброблення деревини та виготовлення виробів із деревини, випуску хімічної продукції, гумових і пластмасових виробів, іншої неметалевої мінеральної продукції, із постачання енергоресурсів.

Потенціал промислового комплексу формують ТзОВ СП «Галпласт», ТзОВ «Еліпс», ТзОВ «Голд Дроп - Україна», ТзОВ «Фірма «Хімпласт», ТзОВ «Трейдфорест - Груп», ТзОВ ПВП «Укрлісекспорт», ТзОВ ВКФ «Скло-Пак».

За I квартал 2021 року обсяг реалізованої промислової продукції (товарів, послуг) склав 243,8 млн.грн. Частка громади у загальнообласному обсязі реалізації становила 1,3%. У розрахунку на одну особу наявного населення обсяг реалізованої промислової продукції склав 7739,4 грн.





Наразі, останнім часом з'явилась тенденція до збільшення реєстрації підприємницької діяльності. Протягом I півріччя 2021 року було надано 201 адміністративну послугу з реєстрації підприємницької діяльності.

#### 4.2 Агропромисловий розвиток

Основу агропромислового комплексу громади складають 44 сільськогосподарських підприємства різних організаційно-правових форм господарювання та приватні господарства, з них: 16 товариств з обмеженою відповідальністю та 28 фермерських господарств. В структурі виокремлюються два типи виробників: корпоративний (агрохолдинги, господарські товариства тощо) та індивідуальний (реальні фермери і приватні господарства населення).

Агropідприємства мають в обробітку ріллям площею 32 тис. га, з них 90% сільськогосподарських угідь – рілля.

Найбільші агроформування громади – ТОВ «Захід-Агро МХП», ТОВ «Агрокомпанія Прикарпаття», СГ ТОВ «Уїзд», ТОВ «Фруктово-Трейд», ТОВ «Росан-Агро».

У галузевій структурі сільського господарства Рогатинської МТГ провідне місце належить рослинництву, валова продукція даної галузі в середньому займає близько 90%. Посівні площі культур озимих у підприємствах та проведення агротехнічних робіт під урожай 2021 року показано у табл.4.1.

	Га	У % до загальнообласних площ
<b>Посів озимих культур</b>		
Культури озимі на зерно та зелений корм – усього	5734,9	12,1
з них культури зернові на зерно	3515,9	12,9
пшениця	2989,9	14,3
ячмінь	526,0	8,6
жито	-	-
ріпак на зерно	2219,0	11,1
<b>Проведення агротехнічних робіт</b>		
Площа, на якій проведена зяблева оранка ґрунту	7405,3	13,6

Виробництво продукції тваринництва, кількість сільськогосподарських тварин у підприємствах у 2020 році в Рогатинській МТГ показана в табл. 4.2.

	2020
<b>Виробництво продукції тваринництва</b>	43106
м'ясо (реалізація на забій сільськогосподарських тварин у живій масі), ц	27956
молоко, ц	к
яйця, тис.шт.	-
вовна, кг	3689
мед, кг	165
віск, кг	
<b>Кількість сільськогосподарських тварин (на 1 січня), голів</b>	
велика рогата худоба, шт..	1559
у т.ч. корови	666
свині	18309
вівці та кози	-
птиця свійська	-
<b>Бджолосім'ї, шт</b>	330

Підприємствами, що займаються виробництвом продукції тваринництва на території громади у січні-березні 2021 року реалізовано на забій (у живій масі) 5887 ц сільськогосподарських тварин.

На 1 квітня 2021 року підприємствами громади утримувалось 1486 голів великої рогатої худоби, у т.ч. 666 голів корів та 17130 голів свиней.

Виробництво молока у підприємствах за звітний період 2021 року склало 5973 ц. Основними виробниками молока в громаді залишаються господарства фізичних осіб, які забезпечують 100 % обсягів виробництва молока. В громаді проведена активна інформаційно-роз'яснювальна робота серед населення та суб'єктів господарювання щодо діючих державних та обласних програм підтримки розвитку виробників тваринницької продукції.

Держпідтримка АПК у 2021 році передбачає фінансування за 5 класичними програмами та 6 новими. Загальна сума, виділена на це з Державного бюджету сягає 4,5 млрд. грн. (4 млрд. грн. – на класичні програми і 500 млн. грн. - на нові).

#### 4.3 Зовнішньоекономічна діяльність

Обсяги експорту товарів суб'єктами зовнішньоекономічної діяльності громади за січень-червень 2021 року склали 5216,20 тис. дол. США, імпорту – 4932,30 тис. дол. США. Позитивне сальдо зовнішньої торгівлі товарами становило 283,90 тис. дол. США. Партнерами у зовнішній торгівлі товарами були нерезиденти з 33 країн світу.

Найбільше експортували товарів з громади до Польщі (40,3% обсягів експорту громади) та Туреччини (17,7%). За межі країни переважно відвантажували деревину, вироби з деревини (60%) та вироби з каменю, гіпсу, цементу (35,8%).

Вагомі обсяги імпортних надходжень отримано з Саудівської Аравії (24,6%) та Китаю (16,6%). Основу надходжень з-за меж країни склали машини, обладнання та механізми, електротехнічне обладнання (46,7%) та полімерні матеріали, пластмаси та вироби з них (36,8%).

Обсяги експорту-імпорту товарів за січень – червень 2021 року показано у табл. 4.3.

Регіони	Січень – червень 2021 року	
	Експорт	Імпорт
Івано – Франківська область	552314,70 тис. дол. США	441845,10 тис. дол. США
Івано – Франківський район	172829,60 тис. дол. США	183986,60 тис. дол. США
Рогатинська МТГ	5216,20 тис. дол. США	4932,30 тис. дол. США

#### 4.4. Інвестиційна діяльність

Для забезпечення супроводу інвестиційної діяльності по Рогатинській МТГ на сьогоднішній день проведений детальний аналіз вільних земельних ділянок, в результаті визначено з них найбільш перспективні. За січень–червень 2021 року в громаду надійшло 20200,00 тис грн. капітальних інвестицій за рахунок усіх джерел фінансування (табл.4.4). У розрахунку на одну особу наявного населення обсяг капітальних інвестицій склав 639,80 грн.

Регіони	Січень – червень 2021 року
Івано – Франківська область	3497418,00 тис. грн.
Івано – Франківський район	2387839,00 тис. грн.
Рогатинська МТГ	20200,00 тис. грн.

У 2021 році в Рогатинській МТГ реалізуються такі проєкти:

- капітальний ремонт тротуарної доріжки у м.Рогатині по вул.Галицька від будинку №71 до будинку №65 (304225,00 грн.);
- відновлення і підтримання сприятливого гідрологічного режиму та санітарного стану річки Віслянка в селі Підгороддя Івано-Франківського району Івано-Франківської області (402930,00 грн.);
- капітальний ремонт приміщення КНП «ЦПМСД», м.Рогатин, вул.Галицька, 119А (445000,00 грн.);
- капітальний ремонт туалету і встановлення пандусу у приміщенні адмінбудинку с.Конюшки Рогатинської міської територіальної громади (198000,00 грн.);
- придбання матеріалів для облаштування дитячого майданчика в Рогатинській МТГ (250000,00 грн.);
- встановлення дитячого майданчика на території с.Заланів Рогатинської міської територіальної громади (100000,00 грн.);
- капітальний ремонт зупинки громадського транспорту з благоустроєм території в с.Нижня Липиця, с.Жовчів, с.Журів, с.Княгиничі, с.Григорів (200000,00 грн.);
- доповнення експозиції Рогатинського історико-краєзнавчого музею «Опілля» аудіовізуальними засобами (Український культурний фонд) (128958,00 грн.);
- створення умов для якісного зберігання продукції бджільництва на території сіл: Фрага, Беньківці, Підбір'я Рогатинської МТГ (335000,00 грн.);
- створення безпечного середовища в Рогатинській міській територіальній громаді «Єврорегіон Карпати» (223000,00 грн.);
- капітальний ремонт спортивного майданчика зі встановлення комплексу (в т.ч. виготовлення ПКД) у м.Рогатині вул.Перенівська (726727,00 грн.);
- капітальний ремонт дитячого майданчика (в т.ч. виготовлення ПКД) у м.Рогатині вул.Перенівська (887036,00 грн.);
- капітальне будівництво каналізаційної мережі по вул.Шеремети, вул. Поповича (3 700 000,00 грн.);
- нове будівництво каналізаційної мережі по вул.Ю.Рогатинця (400000,00 грн.);
- добудова до Верхньолипицького ліцею спортивного залу по вулиці Центральній, 226 в селі Верхня Липиця Рогатинської міської територіальної громади Івано–Франківського району Івано–Франківської області (виготовлення ПКД – 200 000,00 грн.).

#### 4.5 Адміністративні послуги в громаді

Центр надання адміністративних послуг (далі ЦНАП) утворений рішенням сесії Рогатинської міської ради 03 грудня 2020 року № 34 з метою забезпечення сучасних форм надання адміністративних послуг на території громади.

До бюджету Рогатинської МТГ від надання адміністративних послуг станом на 01.07.2021 року поступило 850511, 00 грн.

З метою комфортного, якісного та максимально доступного отримання послуг жителями територіальної громади Рогатинською міською радою було сформовано штат ЦНАП в кількості 45 працівників, з них: 3 - керівного складу, 2 - державних реєстратори, 40 - адміністраторів, з них: 35 - на відділених робочих місцях. Така укомплектованість Центру гарантує відвідувачам якісне і оперативне обслуговування незалежно від місця його проживання.

Найважливішим є те, що у ЦНАП вдалося інтегрувати практично всі групи базових адміністративних послуг: реєстрація місця проживання, бізнесу, нерухомості та земельних ділянок, адміністративних послуг соціального характеру, зокрема призначення житлових субсидій і ряд державних допомог, вклеювання фото у паспорти, надання послуг дозвільного характеру та місцеві послуги.

З метою, комфортного отримання послуг, пов'язаних з народженням дитини, і за мінімальну кількість часу Центр почав реалізацію комплексної послуги «єМалятко». Дана послуга дає можливість українським родинам отримати 10 державних послуг комплексно.

Важливим етапом розвитку у роботі ЦНАП є те, що з 01.02.2021 року запрацював Реєстр територіальної громади. В даному реєстрі працюють 38 адміністраторів Центру надання адміністративних послуг, в основному це адміністратори віддалених робочих місць. Цей реєстр дає змогу отримати інформацію, а також надати якісні із мінімальною затратою часу адміністративні послуги з реєстрації та зняття з реєстрації місця проживання, довідки ф.13, ф.16, витягу про зареєстрованих за адресою.

Для зручності суб'єктів звернень у Центрі встановлений платіжний термінал для приймання платежів за надання адміністративних послуг.

В приміщенні ЦНАП бажаючі можуть скористатися інформаційними стендами або отримати консультацію безпосередньо від адміністраторів.

Ряд адміністративних послуг надаються через програмне забезпечення «Універсам послуг», це дуже зручно - у разі звернення до адміністратора за результатом надання адміністративної послуги, адміністратор використовуючи клавішу пошуку миттєво бачить всі звернення суб'єкта у ЦНАП і швидко орієнтується, що саме потрібно суб'єкту звернення.

Для пришвидшення та зручності отримання адміністративних послуг соціального характеру в ЦНАП та на віддалених робочих місцях запроваджений програмний комплекс «Соціальна громада», яка дає можливість у єдиному інформаційному середовищі зробити прийом

документів від населення та передачу їх до безпосереднього надавача соціальної адміністративної послуги, де приймається рішення про надання такої послуги. Через даний програмний комплекс мешканці громади зможуть отримати найпопулярніші послуги серед населення - житлові субсидії, допомоги та виплати тощо.

Станом на 01.07.2021 року Центром надано 21046 адміністративних послуг.

Центр надання адміністративних послуг Рогатинської міської ради працює над впровадженням нових адміністративних послуг, вдосконаленням своєї роботи відповідно до вимог чинного законодавства, забезпечення комфортного перебування відвідувачів та високою якістю обслуговування.

Одним із ключових завдань, які стоять перед Центром є проведення капітального ремонту приміщення ЦНАП, який спланований за системою кабінетних приміщень. Розроблено робочий проєкт у частині кошторисної документації «Капітальний ремонт приміщення ЦНАП», оскільки будівля ЦНАП повинна бути простором, вільним від бар'єрів будь - якого характеру: фізичних та психологічних. Кожен із відвідувачів ЦНАП повинен почувати себе у безпеці.

Велика увага приділяється підвищенню рівня адміністраторів щодо надання адміністративних послуг. Вся робота в Центрі спрямована на якісне обслуговування населення в найкоротші терміни без порушення законодавства.

Якість роботи ЦНАП визначає рівень довіри громадян до влади, який безпосередньо залежить від того, як держава виконує свої функції, де надання послуг посідає одну з ключових позицій, бо відвідувачам важливо не просто отримати потрібний документ, але й отримати його вчасно, якісно та за зрозумілою процедурою. Наразі це є одним із ключових завдань реформи у сфері надання адміністративних послуг.

Незважаючи на позитивну динаміку розвитку у сфері надання адміністративних послуг, залишається певна проблематика, яка потребує додаткових напрацювань та технологічних рішень щодо забезпечення ефективної роботи ЦНАП.

Головними проблемами залишаються:

- слабка матеріально – технічна база;
- низька ергономічність в облаштуванні ЦНАП;
- недостатня поінформованість громадян про переваги та можливості отримання адміністративних послуг через ЦНАП;
- низька доступність громадян похилого віку та осіб з обмеженими можливостями у пересуванні для отримання адміністративних послуг;
- відсутність забезпечення можливості надання повного спектру адміністративних послуг мешканцям віддалених населених пунктів громади;
- низький рівень впровадження електронних послуг, що пов'язаний з відсутністю доступу до якісного широкосмугового доступу до Інтернет мешканцям громади;

- не облаштованість території, прилеглої до ЦНАП;
- потреба в реконструкції будівлі, де розташований ЦНАП;
- відсутність брендінгу та популяризації ЦНАП.

## 5. Фінансовий стан та бюджет громади

Доходи бюджету Рогатинської МТГ на 2021 рік розраховано у сумі 253032,6 тис.грн., в тому числі доходи загального фонду 251081,6 тис. грн., доходи спеціального фонду - 1951,0 тис.грн., з них бюджет розвитку - 194,0 тис.грн (табл.5.1).

Найменування згідно з Класифікацією доходів бюджету	Усього	Загальний фонд	Спеціальний фонд	
			усього	у тому числі бюджет розвитку
<b>ПОДАТКОВІ НАДХОДЖЕННЯ:</b>	<b>131 003 500</b>	<b>130 798 500</b>	<b>205 000</b>	<b>-</b>
<b>Податки на доходи, податки на прибуток, податки на збільшення ринкової вартості</b>	<b>77 858 500</b>	<b>77 858 500</b>	<b>-</b>	<b>-</b>
Податок та збір на доходи фізичних осіб	77 858 500	77 858 500	-	-
Рентна плата та плата за використання інших природних ресурсів	228 000	228 000	-	-
Рентна плата за спеціальне використання лісових ресурсів	175 000	175 000	-	-
Рентна плата за користування надрами	53 000	53 000	-	-
<b>Внутрішні податки на товари та послуги</b>	<b>10 350 000</b>	<b>10 350 000</b>	<b>-</b>	<b>-</b>
Акцизний податок з вироблених в Україні підакцизних товарів (продукції)	1 450 000	1 450 000	-	-
Акцизний податок з ввезених на митну територію України підакцизних товарів (продукції)	5 000 000	5 000 000	-	-
<b>Місцеві податки</b>	<b>42 362 000</b>	<b>42 362 000</b>	<b>-</b>	<b>-</b>
Податок на майно	23 988 000	23 988 000	-	-
Туристичний збір	24 000	24 000	-	-
Єдиний податок	18 350 000	18 350 000	-	-
<b>Інші податки та збори</b>	<b>205 000</b>	<b>-</b>	<b>205 000</b>	<b>-</b>
Екологічний податок	205 000	-	205 000	-
<b>Неподаткові надходження</b>	<b>2 922 000</b>	<b>1 670 000</b>	<b>1 252 000</b>	<b>-</b>
<b>Разом доходів</b>	<b>253 032 600</b>	<b>251 081 600</b>	<b>1 951 000</b>	<b>494 000</b>

Перелік найбільших платників податків у Рогатинській МТГ показано у таблиці 5.2.

Назва платника	МБ		ПДФО		Майнові	
	01.07.2020	01.07.2021	01.07.2020	01.07.2021	01.07.2020	01.07.2021
<b>Всього</b>	<b>60 545</b>	<b>65 970</b>	<b>5 425</b>	<b>5 425</b>	<b>38 975</b>	<b>44 258</b>
-	9 138	10 591	1 971	2 157	888	929
Відділ освіти	0	8 779	0	8 778	0	0
ТОВ "Захід - Агро МХП"	6 475	5 557	3 657	3 707	1 910	1 341
КНМП "Рогатинська ЦРЛ"	1 638	2 996	1 638	2 996	0	0
АТ "Українська залізниця"	1 720	2 063	0	0	1 720	2 062
РАФК	1 207	1 551	1 207	1 551	0	0
ТОВ "Росан - Агро"	819	1 379	556	1 071	215	263
Рогатинська міська рада	338	1 200	338	1 200	0	0
КНП "ФСЗ НЦДФОР"	957	1 200	957	1 200	0	0
ДП "Рогатинський лісгосп"	204	1 088	31	436	65	181
АТ "Івано - Франківськгаз"	678	1 086	648	1 052	30	34
ТОВ «Ексселліо Трейд»	1 446	1 085	1 154	897	0	0

Видаткова частина бюджету територіальної громади на 2021 рік сформована в межах прогнозованого фінансового ресурсу та визначена в обсязі 253032600,00 грн., у тому числі видатки загального фонду бюджету громади – 245192939,00 грн., видатки спеціального фонду бюджету – 7839661,00 грн., з них бюджет розвитку - 6717661,00 грн., екологічні – 205000 грн., власні надходження бюджетних установ – 1252000,00 грн. У складі видатків загального фонду бюджету враховано освітню субвенцію з державного бюджету місцевим бюджетам в сумі 91795100,00 грн, яка спрямовується виключно на оплату праці з нарахуваннями педагогічним працівникам загальноосвітніх навчальних закладів.

Видатки на заробітну плату працівників установ, які фінансуються за рахунок коштів бюджету міської територіальної громади, обраховано виходячи із штатної чисельності тих, хто працює відповідно до розміру мінімальної заробітної плати, встановленого проєктом Закону України «Про Державний бюджет України на 2021 рік» та посадового окладу працівника І тарифного розряду Єдиної тарифної сітки відповідно до вимог чинного законодавства. Відповідно фонд заробітної плати з нарахуваннями по установах бюджетної сфери територіальної громади бюджету розраховано в сумі 199250228,00 грн.

Видатки на оплату комунальних послуг та енергоносіїв передбачені з урахуванням спожитих натуральних показників у 2020 році, діючих тарифів та індексів прогнозного підвищення у 2021 році за обрахунками Міністерства фінансів України. При плануванні бюджету по бюджетних установах передбачається 100 відсоткове забезпечення фінансовим ресурсом видатків за спожиті енергоносії.

У видатках бюджету територіальної громади планується створення резервного фонду в сумі 400000,00 грн., збереження оборотного залишку коштів бюджету міської територіальної громади – 15000,00 грн.

Надходження та витрати бюджету міста збалансовано. За загальним фондом проєкт бюджету сформований з профіцитом на суму передачі коштів із загального фонду до бюджету розвитку (спеціального фонду) на суму 5888661,00 грн., за спеціальним фондом з дефіцитом - 5888661,00 грн., який покривається за рахунок коштів, отриманих із загального фонду.

При розподілі видатків між бюджетними програмами та розпорядниками коштів бюджету територіальної громади враховано, в першу чергу необхідність забезпечення в повному обсязі соціально-захисних видатків, а також обґрунтування розпорядників коштів бюджету Рогатинської МТГ до бюджетних запитів.

Фактичне виконання бюджету Рогатинської МТГ по видатках станом на 01.07.2021 року становить 131545637,68 грн., в т.ч. по загальному фонду – 129041243,99 грн., спеціальному фонду – 2504393,69 грн.

Відповідно бюджет виконаний по загальному фонду на 84,8% та по спеціальному фонду на 41,2% до затвердженого розпису на звітній період з урахуванням внесених змін.

Касові видатки за рахунок загального фонду станом на 01.07.2021 року в розрізі галузей розподілені наступним чином:

- державне управління - 14280283,46 грн.;
- освіта - 90047039,02 грн.;
- охорона здоров'я - 2580899,70 грн.;
- соціальний захист та соціальне забезпечення - 4401786,84 грн.;
- культура та мистецтво - 6670681,30 грн.;
- фізична культура і спорт - 2349251,13 грн.;
- житлово-комунальне господарство - 7623570,72 грн.;
- транспорт і транспортна інфраструктура - 414717,38 грн.;
- громадський порядок та безпека - 541468,63 грн.;
- інші заходи за рахунок коштів резервного фонду - 33192,00 грн.;
- субвенція з місцевого бюджету державному бюджету на виконання програм соціально-економічного розвитку регіонів - 98353,81 грн.

Крім того, за рахунок коштів бюджету розвитку та інших надходжень спеціального фонду були проведені видатки в розрізі таких галузей:

- державне управління - 199000,00 грн.;
- освіта - 548948,72 грн.;
- охорона здоров'я - 48320,00 грн.;
- соціальний захист та соціальне забезпечення - 230782,97 грн.;
- культура та мистецтво - 51041,00 грн.;
- фізична культура і спорт - 43012,00 грн.;
- житлово-комунальне господарство - 381229,00 грн.;
- внески до статутного капіталу суб'єктів господарювання - 100000,00 грн.;
- охорона навколишнього природного середовища - 902060,00 грн.

Через ряд невирішених проблем та внесених змін до бюджетного та податкового законодавства, бюджет Рогатинської МТГ недоотримав як заплановані кошти в бюджеті, так і додаткові, зокрема:

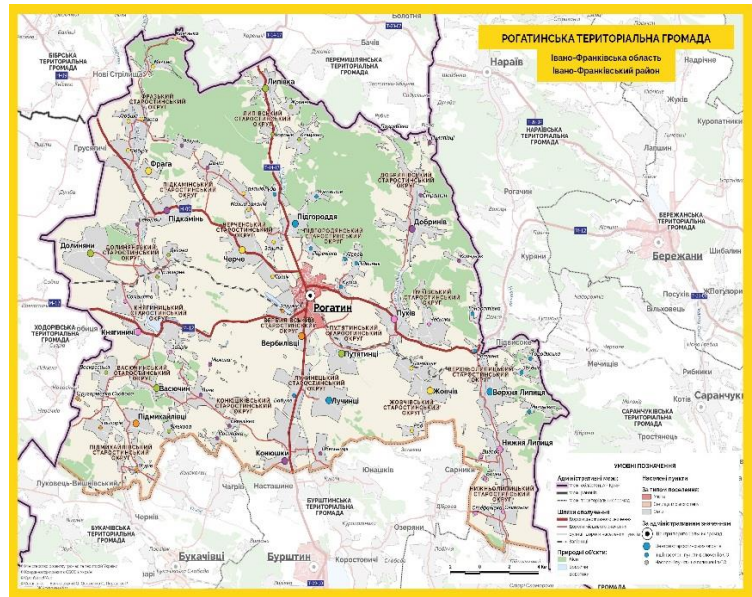
- сплата податків підприємствами не за фактичним місцезнаходженням підрозділів, а по місцю реєстрації юридичної особи призводить до суттєвого недоотримання коштів у місцевий бюджет;
- не здійснення індексації нормативно-грошової оцінки землі до 2023 року.



## 6. Дорожньо-транспортна інфраструктура, пошта і зв'язок

Територією Рогатинської МТГ проходять 76,4 км автомобільних доріг загального користування державного значення (М-12 Стрий-Тернопіль-

Кропивницький-Знам'янка, Н-09 Мукачеве-Львів, Т-14-17 Куровичі-Рогатин), які обслуговує Служба автомобільних доріг в Івано-Франківській області. Близько 210 км автомобільних доріг місцевого значення та 440,5 км комунальних доріг (вулиць) - обслуговує ДП «Дороги Прикарпаття». Мапа транспортного сполучення Рогатинської МТГ показана на рис. 6.1.



У 2021 році проводяться ремонтні роботи в межах території Рогатинської МТГ на ділянках автомобільних доріг загального користування державного значення М-12 Стрий-Тернопіль-Кропивницький-Знам'янка та Т-14-17 Куровичі-Рогатин.

За звітний період 2021 року відповідно до заходів Програми розвитку та фінансової підтримки житлово-комунального господарства Рогатинської МТГ, на ремонт та утримання комунальних доріг (вулиць) з місцевого бюджету профінансовано 402,654 тис.грн.

Відстань до адміністративного центру територіальної громади показана в таблиці 6.1).

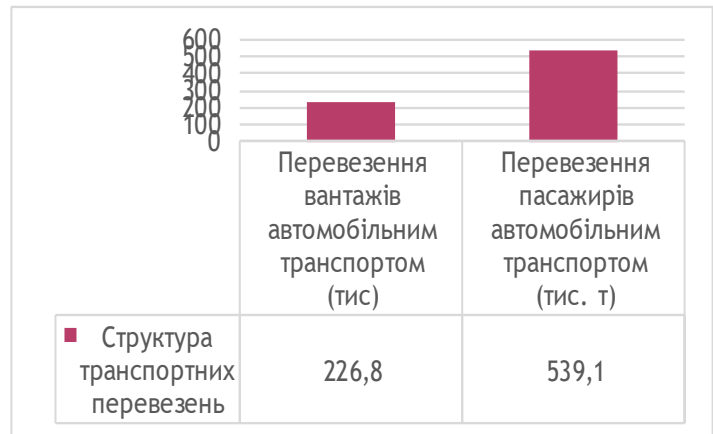
№ п/п	Назва населеного пункту	Відстань, км	Протяжність вулиць, км
1	с. Бабухів	5	1,0
2	с. Васючин	18	7,0
3	с. Вільхова	23	2,2
4	с. Вербилівці	2	7,0
5	с. Залужжя	2	7,5
6	с. Верхня Липиця	21	10,0
7	с. Гоноратівка	22	1,5
8	с. Городиська	25	1,0
9	с. Зеленів	24	3,0
10	с. Лопушня	18	3,0
11	с. Малинівка	25	1,5
12	с. Воронів	9	2,2
13	с. Кривня	14	2,0
14	с. Липівка	12	7,0
15	с. Виспа	18	1,7
16	с. Кам'янка	29	3,4
17	с. Любша	20	2,2
18	с. Мельна	22	6,0
19	с. Воскресинці	17	5,0
20	с. Григорів	22	13,1
21	с. Григорівська Слобода	24	1,0

22	с. Данильче	12	3,0
23	с. Дички	12	17,7
24	с. Яглуш	14	10,7
25	с. Добринів	15	7,0
26	с. Корчунок	22	3,0
27	с. Долиняни	22	17,5
28	с. Жовчів	16	3,8
29	с. Заланів	8	1,0
30	с. Малий Заланів	6	2,0
31	с. Кліщівна	12	7,0
32	с. Княгиничі	12	7,0
33	с. Загір'я	11	8,0
34	с. Конюшки	9	19,2
35	с. Березівка	14	4,8
36	с. Лучинці	8	8,7
37	с. Обельниця	17	5,2
38	с. Нижня Липиця	24	11,0
39	с. Вигода	26	0,5
40	с. Підвиння	5	5,7
41	с. Кутці	2	3,1
42	с. Лісова	7	0,5
43	с. Перенівка	3	1,5
44	с. Підгороддя	4	5,0
45	с. Луковище	5	2,5
46	с. Руда	7	2,5
47	с. Потік	2	2,5
48	с. Залип'я	3	1,5
49	с. Підмихайлівці	20	6,0
50	с. Журів	23	6,2
51	с. Помонята	14	7,0
52	с. Підкамінь	12	8,9
53	с. Дегова	25	5,0
54	с. Приозерне	23	8,0
55	с. Пуків	7	10,0
56	с. Путятинці	6	11,0
57	с. Світанок	28	7,5
58	с. Бойки	28	1,0
59	с. Стефанівка	30	1,0
60	с. Стратин	20	10,5
61	с. Пилипівці	23	1,0
62	с. Погребівка	23	4,5
63	с. Уїзд	18	2,3
64	с. Фрага	16	4,5
65	с. Беньківці	14	3,0
66	с. Підбір'я	16	2,0
67	с. Черче	5	12,0
68	с. Чесники	12	8,5
69	с. Явче	15	12,2
70	с. Йосипівка	11	4,8
71	с. Межигай	14	2,0
72	м.Рогатин		51,4

Пасажирські та транспортні перевезення на території громади здійснює ПрАТ «Рогатинавто», КП «Розвиток Явче» та приватні перевізники.

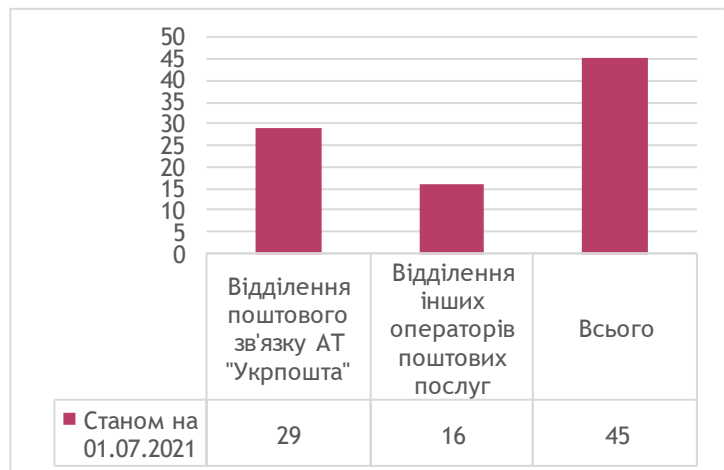
Структура транспортних перевезень у 2020 році показана на рис. 6.2.

Автомобільним транспортом у 2020 р. на комерційній основі замовниками доставлено 226,8 тис.т вантажів, що менше, ніж за попередні роки (на 28,2% менше, ніж у 2017 році). Пасажирські перевезення автомобільним транспортом (з урахуванням перевезень, виконаних транспортом фізичних осіб-підприємців) перевезено 539,1 тис. пасажирів, з них 143,3 тис. (26,6%) – автотранспортом фізичних осіб-підприємців.



Галузь зв'язку представлена відділенням поштового зв'язку №1 м. Рогатин Івано-Франківської дирекції Акціонерного товариства "Укрпошта", Ват Укртелеком (Цех Електрозв'язку №002), які забезпечують доставку населенню періодичних видань, надають поштові послуги і забезпечують телефонним та комунікаційним зв'язком жителів громади. Громада має 100% покриття державних, обласних телеканалів та мобільний зв'язок.

Поштовий зв'язок представлений на рис 6.3. Загальна кількість поштових операторів в громаді на 01.07.2021 становить – 45. Ключовим оператором є АТ «Укрпошта» – 29 відділень. Серед інших операторів поштових послуг в громаді найбільше відділень має ТОВ «Нова пошта», незначну частку займає JUSTIN та DELIVERY.



Незважаючи на те, що протягом останніх років в Рогатинській МТГ відбуваються значні зрушення в дорожньо –

транспортній інфраструктурі, на сьогоднішній день дана галузь в громаді має цілу низку проблем:

- недостатні обсяги розбудови і облаштування зупинок автобусного транспорту на території віддалених сільських населених пунктів та в місті Рогатині зокрема;

- низький рівень якості функціонування пасажирського автомобільного транспорту та його інфраструктури;

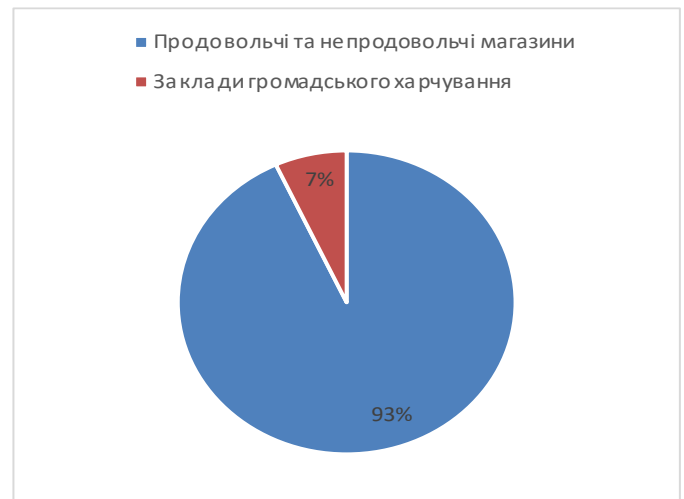
- низька якість дорожніх робіт з ремонту, будівництва та ліквідації «ямковості»;
- низька ефективність системи державного управління автомобільними дорогами;
- руйнування дорожніх конструкцій внаслідок збільшення вагових навантажень від транспортних засобів та інтенсивності руху, на які існуюча мережа автомобільних доріг не розрахована;
- відсутність досвіду та невиконання норм щодо розбудови об'єктів дорожнього сервісу на території сільських поселень.

## 7. Інфраструктура торгівлі та послуг

### 7.1. Мережа закладів торгівлі та громадського харчування

На сьогоднішній день у Рогатинській МТГ створено необхідні умови для формування і забезпечення ефективного функціонування закладів торгівлі та громадського харчування, удосконалення відносин між суб'єктами підприємницької діяльності.

На території громади зареєстрований ринок торгівлі, де відбувається торгівля продовольчими та непродовольчими товарами. Структура мережі закладів торгівлі та громадського харчування в Рогатинській МТГ показана на рис. 7.1.



### 7.2. Мережа закладів побутового обслуговування

На території Рогатинської МТГ функціонує 7 перукарень, 10 готелів, ремонти одягу – 1, ремонт взуття – 2.

### 7.3. Туристичні магніти Рогатинщини

Рогатинщина – це не тільки батьківщина Насті Лісовської, дружини Сулеймана Пишного, а й земля, багата на пам'ятки сакральної культури та сучасні туристичні атракції.

#### *Пам'ятник Роксолані (Рогатин)*

Восени 1999 року в Рогатині на центральній площі встановили пам'ятник Роксолані – улюбленій дружині султана Сулеймана I Пишного. Правда, монумент увіковічнив радше невільницю Настю, а не султаншу Роксолану. Вважається, що саме з цього галицького містечка після татарського набігу потрапила в ясир малолітня



донька тутешнього священика Настя Лісовська, яка після одруження з турецьким султаном стала відома в Османській імперії як Хюррем Султан (Весела Султанша).

*Церква Святого Духа (Рогатин)*

Церква Зішестя Святого Духа – музейна пам'ятка дерев'яної архітектури і живопису XVI-XIX ст. Це одна з найстаріших дерев'яних церков в Україні, об'єкт світової спадщини ЮНЕСКО. Складається споруда із з'єднаних між собою вівтаря, нави, бабинця. Церква побудована без жодного цвяха, при потребі використовувалися дерев'яні кілки. Стіни і склепіння церкви зведені з масивних дубових брусів. Споруджений храм у 1650 році за кошти рогатинських братств. Іконостас церкви вважається одним із трьох найстаріших в Україні, збережений до наших днів.



*Церква Різдва Пресвятої Богородиці (Рогатин)*

Церква Різдва Пресвятої Богородиці XII-XIV ст. – одна з найстаріших культових споруд, що майже повністю збереглася з часів Галицького князівства. Це тридільний традиційний храм із двома опорами-стовпами та готичним нервюрним склепінням. Церква тричі горіла і відбудовувалася зі змінами, внаслідок чого тут творчо поєдналися елементи готичної та барокої архітектури.



*Костел Святого Миколая та Анни (Рогатин)*

Костел побудований у 1666 році на місці більш старого, дерев'яного. Розміри споруди солідні: висота храму – 42 метри, ширина – 34, довжина – 47. Товщина стін сягає від 1,5 до 2,5 метрів. Таких розмірів і моці костелу надали свідомо. У часи, коли він будувався, багато культових споруд носили оборонний характер. Колись при костелі Святої Анни існував монастир для польок, монашки-шарітки організували лікарню і притулок для сиріт.



*Музей-садиба Миколи Угриня-Безгрішного (Рогатин)*

Недалеко від площі Роксолани, діє музей-садиба. Її відновили 20 червня 2001 року у будинку Миколи Угриня-Безгрішного (він був одним з небагатьох західноукраїнських інтелігентів, який виборював українську державність і пером, і гвинтівкою). Наприкінці 2007 року профіль музею-садиби було змінено з



краєзнавчо-історичного на художньо-краєзнавчий.

*Чортова гора (с. Пуків)*

За 4-5 км від Рогатина, по дорозі на Бережани, біля траси у с. Пуків, розташована висока гора – Чортова (350 м над рівнем моря). Завдяки активній підтримці митрополита Андрея Шептицького ця унікальна ділянка, де росте степова реліктова рослинність, була виділена на землях церкви як природний заповідник. У трав'яному покриві заповідника ростуть костриця блідувата, гадючник звичайний, шавлія лучна, конвалія звичайна, горицвіт весняний, а також ковила волосиста і любка дволиста, занесені до Червоної книги України.



*Церква Архангела Михаїла (Чесники)*

У селі Чесники знаходиться давня Михайлівська церква. Деякі дослідники датують початок її будівництва XIV-XVI ст. Вона є тридільною, з прямокутною навою і бабинцем, з п'ятистінним коротким вівтарем. Храм перекритий трьома напівсферичними куполами без барабанів, але з світловими ліхтариками (висота до них 10 метрів). Бокові приміщення покриті скатним гонтовим дахом. У XIX ст. на північному та південному фасадах звели величезні контрфорси, що тільки прикрасило церкву.



*Церква Святого Василя Великого (с. Черче)*

Вперше існування церкви в селі зафіксовано в люстрації Руського воєводства 1564-1565 рр. невідомо, коли зведена перша будівля. Ймовірно, що храм походить як мінімум з XVI ст., а в 1733 році його перенесли на нове місце, про що свідчить надпис на одвірках південних дверей в бабинець старої сільської церкви. Церква Святого Василя Великого є пам'яткою архітектури національного значення. Вона є одним із найяскравіших представників бойківської народної школи. у 1970-х рр.. пройшла реставрацію, при цьому оригінальність споруди (тризубна система раннього типу) була збережена.



*Садиба Рея (с. Приозерне)*

Палацово-парковий ансамбль, що є пам'яткою архітектури національного значення, знаходиться у с. Приозерне (колишня назва с. Псари). Садиба складалася з в'їзних воріт,



палацу, зернохосовища і конюшні. Звичайно, що й тут не обійшлося без магнатів Потоцьких, власників обширних угідь на Західній Україні. Людвік Рей, ім'я якого зберігає палац, був представником однієї з гілок цього польського роду. Шляхтич на поганий фінансовий стан не нарікав, мав будинок у Парижі, а влітку полюбляв навідуватися до родинних пенатів на Рогатинщині. У час війни, 1939 року, Рею вдалося емігрувати до Франції.

*Меморіальний музей «Підпільна штабна квартира Романа Шухевича» (с. Княгиничі)*

У селі Княгиничі в 1946-47 рр. діяв підпільний штаб командира УПА Романа Шухевича (під умовною назвою Короленко). У цій раніше конспіративній хаті 30 червня 2007 року ентузіасти відкрили музей Романа Шухевича.



*Скала Свята П'ятниця (Заланів)*

Скала Свята П'ятниця знаходиться в прадавніх межах села Заланів. Далеко від людського ока, на невеликих скелях є рідкісне культове місце, одне з трьох в Україні. Воно не настільки популярне, як Почаївська лавра, але за святістю та енергетикою не менш важливе. Відбиток стопи Божої Матері та пальців рук дає підстави вважати, що початки села Заланіва сягають часів поширення християнства на східних теренах Європи. Такі святині також знаходяться у Почаєві та Підкамені на Львівщині.



*Історичний музей (Заланів)*

У с. Заланів знаходиться історичний музей, який діє з 2001 року у будівлі, якій понад 100 років. Створив і підтримує його місцевий ентузіаст, журналіст Мирон Мельник. Вісім залів вмістило велику колекцію археології, кахлів, кераміки, ткацтва, опільської вишивки, іконопису. Окремо у музеї представлена експозиція «Заланівська приватна гімназія», матеріали про командувача Української Галицької Армії Осипа Микитку, «Шевченкіана одного села», літературний і військові зали.



*Музей «Опілля» (Рогатин)*

Музей «Опілля» у місті Рогатині був заснований 16 листопада 1941 року. Музей «Опілля» продовжував функціонувати ще у роки Другої світової війни. Однак, його доля була короткотривалою. Ідея відродження історико-краєзнавчого музею жевріла у душах місцевої інтелігенції більше півстоліття. І лише у 2016



році Рогатинською міською радою на чолі з міським головою Сергієм Насаликом та депутатським корпусом було прийнято рішення відродити давню місцеву національну пам'ять та відкрити такий музей у місті.

Від прийняття рішення міською радою 22 грудня 2016 року «Про затвердження Програми окремих заходів розвитку культури на території міста на 2017 рік» розпочалась робота над реалізацією проекту комунального музею: розробка перспективного плану розвитку музею та тематико-експозиційних планів, збір експонатів, ремонтні роботи у відведеному приміщенні, історія якого сягає XIX ст., облаштування експозиційних залів та ін. 19 листопада 2018 року відбулось урочисте відкриття музею - «Опілля».

#### *Урочище Пікула (село Перенівка)*

За Рогатином в урочищі Пікула поблизу села Перенівка є джерело. Воно відрізняється від усіх інших своїм забарвленням і цілющими властивостями. Оскільки у джерелі дуже багато покладів вапняку, то колір води у ньому має бірюзове забарвлення. Крім того, температура у водоймі не змінюється залежно від пори року. Завжди однакова. Сюди на оздоровлення приходять люди, які хворіють на астму.



#### Основні проблеми в галузі туризму:

- низький рівень розвитку туристичної інфраструктури;
- відсутність бренду громади;
- низька реалізація туристичного потенціалу громади;
- низький рівень співпраці з туристично привабливими містами та регіонами України;
- невідповідність матеріально-технічної бази туристично-рекреаційних об'єктів сучасним вимогам;
- низька якість та недостатній асортимент пропонованих суб'єктами господарювання туристичних послуг;
- відсутність розроблених та впроваджених комплексних туристичних маршрутів;
- недостатній рівень забезпеченості автомобільних доріг туристичною, сервісною інформацією (відсутність дорожніх вказівників, туристично-інформаційних знаків, рекламних щитів);
- відсутність системного рекламного та інформаційного забезпечення;
- недостатня популяризація громади, як туристичної дестинації;
- відсутність туристичного-інформаційного сайту громади та інших сучасних інформаційних (мобільний) додатків для туристів;
- недостатня якість та асортимент туристичних послуг;
- недостатня забезпеченість професійними кадрами в галузі туризму;
- слабка інформованість потенційних партнерів про можливості Рогатинщини;



- відсутність сучасної методології статистичного спостереження у галузі туризму та готельного господарства;

## 8. Житлово-комунальна та енергетична інфраструктура

### 8.1. Житловий фонд

У 2020 році прийнято в експлуатацію 1528 м<sup>2</sup> загальної площі житлових будівель, що у 2,4 рази менше, ніж у 2019 р. Частка громади у загальному обсязі новозбудованого в області житла становить 0,4%. Станом за січень – червень 2021 року загальна площа житлових будівель прийнятих в експлуатацію становить 1067 м<sup>2</sup> (табл.9.1).

Регіони	Січень – червень 2021 року
Івано – Франківська область	225130 м <sup>2</sup>
Івано – Франківський район	113177 м <sup>2</sup>
Рогатинська МТГ	1067 м <sup>2</sup>

### 8.2. Комунальна інфраструктура та інженерні мережі

Водопостачання Рогатинської міської територіальної громади обслуговує ДП «Рогатин-Водоканал», підпорядкований Рогатинській міській раді. Станом на 01.07.2021 року підприємство обслуговує 2976 абоненти, з них:

- населення – 2793 абоненти;
- юридичні особи – 183 абоненти: державний бюджет - 21 абонент; місцевий бюджет - 6 абонентів; інші організації - 156 абонентів.

Водопостачання та водовідведення забезпечується централізовано (місто Рогатин) та індивідуально (сільські території).

На утриманні ДП «Рогатин-Водоканал» знаходиться 67 км водопровідної мережі, 2 водопровідних колонки, 4 артезіанських свердловин, з яких вода подається в місто.

#### Проблеми водопостачання:

- у населених пунктах громади основною проблемою залишається відсутність централізованого водопостачання;
- у наявних колодязях питна вода, якою користуються жителі сіл не відповідає санітарним нормам - в ній високий вміст нітратів, кальцію, заліза, що негативно впливає на здоров'я людей;
- існуючі водогони та водонапірні башні збудовані ще десятки років тому і жодного разу не реконструювалися;
- зниження рівня ґрунтових вод, внаслідок засухи, несприятливих кліматичних умов.

На балансі КП «Благоустрій-Р» рахуються: вулично-дорожня мережа загальною площею 379,9 тис. м<sup>2</sup>; мережі зовнішнього освітлення; парк культури та відпочинку площею 78000 м<sup>2</sup>; сквер «Майдан Роксолани» площею 3900 м<sup>2</sup>; сквер «Данила Галицького» площею 870 м<sup>2</sup>; водойма-озеро площею 35000 м<sup>2</sup>; дитячі майданчики – 8 шт.; кладовища по вул. Січових Стрільців площею 1,8 га, вул. Стуса площею 3,0 га та біля Церкви Святого Духа 0,7 га.

Основними проблемами житлово – комунального господарства є:

- несвоєчасне оновлення основних фондів підприємств;
- недостатній рівень впровадження енергозберігаючих технологій;
- незавершена комплексна система обліку та регулювання споживання води, газу, теплової енергії на всіх етапах виробництва, транспортування, постачання та споживання житлово-комунальних послуг;
- хронічне недофінансування капітального ремонту житлового фонду та, як наслідок, значне погіршення технічного стану інженерного обладнання, окремих конструктивних елементів будівель, наявність ветхого та аварійного житла. Це не дозволяє розпочати роботу з реконструкції житлових будинків першої масової забудови;
- недостатність бюджетних коштів, які передбачаються на утримання об'єктів благоустрою, капітальний ремонт доріг, мостів, мереж зовнішнього освітлення, озеленення тощо;
- недостатність залучення у галузь інвестицій та обігових коштів, що призвело до морального та фізичного зносу основних фондів підприємств, підвищення аварійності комунальних об'єктів, збільшення питомих та непродуктивних витрат матеріальних та енергетичних ресурсів, що негативно впливає на рівень та якість надання житлово-комунальних послуг;
- недосконалість нормативно-правових актів, які не сприяють завершенню процесу формування ефективного власника багатоквартирних будинків як цілісного житлового комплексу;
- малоефективний механізм стягнення заборгованості з населення за житлово-комунальні послуги;
- відсутність дієвого механізму контролю за якістю житлово-комунальних послуг споживачами та їх представниками – органами самоорганізації населення та громадськими об'єднаннями;
- недостатня компетенція органів самоорганізації населення, громадських об'єднань як контролерів якості послуг;
- недостатня компетенція ОСББ для управління, утримання житла;
- традиція неощадливого використання ресурсів;
- наявна законодавча та нормативна база недостатня і недосконала, не забезпечує правових засад реформування житлово-комунального господарства, взаємовідносин підприємств і організацій галузі та споживачів послуг.

### **8.3. Енергозабезпечення та енергозбереження**

Контроль за споживанням енергоносіїв бюджетними установами громади здійснюється за допомогою системи енергетичного менеджменту АІС «Енергосервіс: облік, контроль, економія».

Згідно аналізу фактичного споживання усіх ресурсів по 138 об'єктах та установах, протягом опалювального періоду 2020-2021 років, відповідно до базового рівня, економія становила 131 172,16 грн.

За цей період бюджетними установами спожито електроенергії – 542,726 тис. кВт.год., природного газу – 390,493 тис. м<sup>3</sup>, води – 9,106 тис. м<sup>3</sup>, теплової енергії – 3,316 тис. Гкал., що на 157,693 тис. кВт.год. електроенергії (на 22,5%), 119,137 тис.м<sup>3</sup> газу (на 23,4%) та 2,242 м<sup>3</sup> води (на 19,7%) менше базового рівня споживання, проте на 361,26 Гкал більше теплової енергії (12,23%).

Основними проблемами енергозабезпечення та енергозбереження в громаді є:

- різке підвищення цін на енергоресурси;
- високий рівень втрат енергоресурсів при їх передачі та споживанні;
- високий рівень фізичної зношеності технологічного обладнання в житлово – комунальній та бюджетній сфері;
- відсутність енергоефективної системи включаючи енергоаудит у бюджетній сфері та секторі ЖКГ;
- низький рівень впровадження енергоефективних технологій, зокрема відповідних приладів обліку споживання енергоресурсів в закладах бюджетної сфери та житлового фонду;
- відсутність коштів в міському бюджеті на проведення термомодернізації та переходу на альтернативні джерела теплопостачання закладів бюджетної сфери та житлового фонду з використанням сучасних технологій енергоефективних систем, в тому числі на умовах співфінансування;
- відсутність Плану Дій Сталого Енергетичного Розвитку та Клімату (SECAP) до 2030 року.

## 9. Соціальна інфраструктура

### 9.1. Мережа закладів освіти

У I півріччі 2021 року у Рогатинській міській територіальній громаді функціонувало 29 закладів загальної середньої освіти, а саме: 9 – початкових шкіл, 12 - гімназій, 8 ліцеїв та 13 філій, у яких навчалося 3 144 учні. Мережа дошкільної освіти складала 7 закладів (387 вихованців), позашкільної освіти – 2 заклади (705 вихованців).

Перелік та опис дошкільних та шкільних закладів освіти по Рогатинській міській територіальній громаді показано в таблиці 9.1.

№ з/п	Назва та місце розміщення	Рік побудови чи капремонту	Проект на потужність	Наповненість	Основна проблема
1.	Рогатинський ЗДО №1 «Малютко», м.Рогатин, вул.Шашкевича, буд.55	1962	55	69	
2.	Рогатинський ЗДО №2 «Дзвіночок», м.Рогатин, вул. Коновальця, буд.14	1971	115	130	
3.	Верхньоліпницький ЗДО «Колосо», с.Верхня Липиця, вул.Шевченка, буд.1А	2013	47	33	
4.	Жовчівський ЗДО «Сонечко», с.Жовчів, вул.Центральна, буд.14	1970	25	10	

5.	Конюшківський ЗДО «Малютко», с.Конюшки, вул.Перша Загора, буд.6А	1954	22	22	
6.	Пуківський ЗДО «Калинонька», с.Пуків, вул.Шевченка, буд.409	1985	22	16	
7.	Черченський ЗДО «Дзвіночок», с.Черче, вул.Шевченка, буд.94	1954	26	25	
8.	Беньківська початкова школа с.Беньківці, вул.Галицька, буд.2А	1967	36	5	
9.	Обельницька початкова школа, с. Обельниця, вул.І.Франка, буд.1	1961	35	3	
10.	Потіцька початкова школа, с.Потік, вул.Роксолани, буд.12	1960	45	19	
11.	Долинянська початкова школа, с.Долиняни, вул.Кривуля, буд.60	1973	360	13	
12.	Нижньолипицька початкова школа, с.Нижня Липиця, вул.Л.Українки, буд.95	1967	150	19	Заміна твердопаливних котлів на газові котли.
13.	Підкамінська початкова школа, с.Підкамінь, вул.Сагайдачного, буд.25	1953	60	14	
14.	Помонятська початкова школа, с.Помонята, вул.Шевченка, буд.166	1964	150	12	Заміна твердопаливних котлів на газові котли.
15.	Явченська початкова школа, с.Явче, вул.Левицького, буд.8	1939	64	11	
16.	Бабухівська гімназія, с.Бабухів, вул.Бандери, буд.56	1961	150	71	Ремонт харчоблоку.
17.	Воскресинцівська гімназія, с.Воскресинці, вул.Л.Українки, буд.35	1986	197	85	Ремонт спортивної зали, заміна твердопаливних котлів на газові котли.
18.	Васючинська гімназія ім. Романа Левицького, с.Васючин, вул.Шевченка, буд.50А	1966	276	68	Ремонт спортивної зали та даху школи.
19.	Жовчівська гімназія, с.Жовчів, вул.Центральна, буд.4	1962	240	54	
20.	Заланівська гімназія, с.Заланів, вул.Центральна, буд.12А, вул.Центральна, буд.30А	1919 1987	220	75	Заміна підлоги в трьох класних кімнатах.
21.	Липівська гімназія імені Стефана Качали, с.Липівка, вул.Шевченка, буд.80	1972	270	88	Поточний ремонт даху, заміна твердопаливних котлів на газові котли.
22.	Лучинецька гімназія, с.Лучинці, вул.Л.Українки, буд.41А	1970	280	88	Ремонт харчоблоку.
23.	Підгородська гімназія, с.Підгороддя, пл.Шевченка, буд.15	1973	145	68	
24.	Приозерненська гімназія, с.Приозерне, вул.Шкільна, буд.3	1939	340	52	
25.	Путятинська гімназія, с.Путятинці, вул.Шевченка, буд.68А	1964	150	60	
26.	Чесниківська гімназія, с.Чесники, вул.А.Білоуса, буд.1	1964	180	56	Заміна твердопаливних котлів на газові котли.
27.	Фразька гімназія імені Андрея Шептицького, с.Фрага, вул.Львівська, буд.35А	1989	138	72	

28.	Рогатинський ліцей «Гімназія імені Володимира Великого», м.Рогатин, вул.Шевченка, буд.1	1902	340	311	Побудова гардеробної та паливної.
29.	Рогатинський ліцей №1, м.Рогатин, вул.Шевченка, буд.71А	1939 1969	1000	694	Заміна твердопаливних котлів на газові котли.
30.	Підвинська філія, с.Підвиння, вул.Шевченка, буд.5А	1989	25	11	
31.	Рудинська філія, с.Руда, вул.І.Франка, буд.37	1926	25	14	
32.	Вербилівська філія, с.Вербилівці, вул.Чорновола, буд.16	1816	40	8	
33.	Дичківська філія, с.Дички, вул.Шкільна, буд.9	1978	40	5	
34.	Кліщівнянська філія, с.Кліщівна, вул.Шевченка, буд.6	1955	150	3	
35.	Рогатинський ліцей імені Братів Рогатинців, м.Рогатин, вул.Шевченка, буд.12	1970	600	448	Поточний ремонт даху, заміна твердопаливних котлів на газові котли.
36.	Верхньолипицький ліцей, с.Верхня Липиця, вул.Центральна, буд.26	1927	190	197	Ремонт спортивної зали, заміна твердопаливних котлів на газові котли.
37.	Зеленівська філія, с.Зеленів, вул.Шевченка, буд.1	1970	35	10	
38.	Лопушнянська філія, с.Лопушня, вул.Центральна, буд.1	1939	23	8	
39.	Малинівська філія, с.Малинівка, вул. Шевченка, буд.1	1974	12	4	
40.	Світанківська філія, с.Світанок, вул.Т.Шевченка, буд.153	1994	120	7	
41.	Княгиницький ліцей, с.Княгиничі, вул.Р.Шухевича, буд.6	2005	240	139	
42.	Григорівська філія, с.Григорів, вул.Т.Шевченка, буд.9А	1969	120	5	
43.	Підмихайлівська філія, с.Підмихайлівці, вул.Т.Шевченка, буд.14А	1952	126	4	
44.	Конюшківський ліцей, с.Конюшки, вул.Галицька, буд.75А	1959	450	117	
45.	Пуківський ліцей, с.Пуків, вул.Т.Шевченка, буд.406	1913	320	69	Заміна твердопаливних котлів на газові котли.
46.	Добринівська філія І-ІІ ст. с.Добринів, вул.Шкільна, буд.15	1934	100	50	Заміна твердопаливних котлів на газові котли.
47.	Стратинська філія, с.Стратин, вул.Шевченка, буд.1	1936	220	7	
48.	Черченський ліцей імені Братів Лепких, с.Черче, буд.Т.Шевченка, буд.59	1955	210	100	

Стаття 12 Закону України «Про повну загальну середню освіту» регламентує наповнюваність класу до 30 учнів, а у закладах загальної середньої освіти громади середня наповнюваність у класі становила 13,9 учня, що значно менше формульного розрахункового показника. Найкраща ситуація у цьому аспекті спостерігається в закладах освіти міста Рогатина:

- Рогатинський ліцей №1 – 22 учні;

- Рогатинський ліцей імені Братів Рогатинців – 21 учень;
- Рогатинський ліцей «Гімназія імені Володимира Великого» - 24 учні.

У 95 класах закладів загальної середньої освіти у сільській місцевості організована індивідуальна форма навчання. І з них – 86 класів у початковій ланці. Середня наповнюваність класів у 8 початкових школах та 13 філіях ліцеїв з початковою ланкою навчання, враховуючи індивідуальну форму – 1,2 учня.

У 10-11 класах середня наповнюваність становить 17 учнів, зокрема:

- у місті Рогатині (3 заклади) – 26 учнів;
- у сільській місцевості (5 закладів) – 11 учнів.

Штат педагогічних працівників у закладах загальної середньої освіти – 646. Кількісне навантаження на одного працівника – 4,8 учня, що практично є індивідуальною формою навчання.

У 2020/2021 навчальному році здобувачів освіти 4-х, 9-х, 11-х класів звільнено від державної підсумкової атестації. 304 випускникам 9-х класів видано свідоцтва про здобуття базової середньої освіти (56 із відзнакою – 18%), 146 випускників 11-х класів одержали свідоцтво про повну загальну середню освіту (27 нагороджені золотою медаллю, 4 – срібною медаллю (21%)).

23 березня 2021 року міським головою Сергієм Насаликом затверджено Дорожню карту розвитку освіти Рогатинської міської територіальної громади – документ, розроблений відділом освіти Рогатинської міської ради. Його реалізація дасть змогу забезпечити учням рівний доступ до якісних освітніх послуг та приведення мережі закладів загальної середньої освіти у межі фінансових призначень.

Після реорганізації закладів загальної середньої освіти Рогатинської міської територіальної громади затверджено фактичну мережу закладів загальної середньої освіти на 2021/2022 навчальний рік у такому форматі:

- 5 ліцеїв із 11-ма філіями;
- 11 гімназій із 1-єю філією;
- 13 початкових шкіл.

Велика увага приділялася забезпеченню рівного доступу до якісної освіти дітей з особливими освітніми потребами. Інклюзивне навчання впроваджене в усіх закладах освіти, які цього потребували. Зокрема, у 9 закладах загальної середньої освіти та в 1 закладі дошкільної освіти навчаються 18 дітей даної категорії.

У травні-червні 2021 року організовано проведення зовнішнього незалежного оцінювання. Тестування із 6-ти предметів відбувалося на базі Рогатинського ліцею №1, з інших предметів - у пунктах тестування міст Бурштин, Галич та Івано-Франківськ. Здійснювався підвіз випускників.

17 випускників набрали 190 і більше балів. (Рогатинський ліцей №1 - 3, Рогатинський ліцей імені Братів Рогатинців – 7, Рогатинський ліцей «Гімназія імені Володимира Великого – 6, Пуківський ліцей – 1).

Протягом звітнього періоду вихованцями Рогатинського центру дитячої та юнацької творчості було взято участь в таких обласних конкурсах: конкурс солістів «Пісенний дивограй»; конкурс «Іграшок сувенірів»; конкурс фольклорно-етнографічних колективів «Розколяда»; конкурс з образотворчого мистецтва; конкурс декоративно - ужиткового і образотворчого мистецтва «Знай люби свій рідний край»; конкурс хореографічних колективів; конкурс вокальних та інструментальних гуртів; обласний етап конкурсу «Писанка»; конкурс хороших колективів; всеукраїнських конкурсах, акціях, фестивалях (конкурс «В житті потрібно мріяти»; вокальний конкурс «Осінній промінь»; дистанційний конкурс в Центрі технічної творчості та професійної орієнтації шкільної молоді Дарницького району «Іграшка своїми руками»; конкурс мистецтв «Мрій багато не буває»; дистанційний конкурс «АРТ Гарбуз»; вокальний конкурс «Світ дитинства»; всеукраїнський флешмоб різдвяні канікули; літературний конкурс «Зоряна Брама»; акція «Колядуй, Закарпаття»; акція «Ангели пам'яті»; конкурс «Птахи навколо нас»; конкурс «В моєму серці квітне Україна»; конкурс «Петриківка FOREVER»; фестиваль-конкурс «На струнах Кобзарєвої душі»; фестиваль-конкурс «Пісня над Бугом»; фестиваль-конкурс, присвячений Міжнародному Дню Землі; вокальний конкурс «Незабутня Квітка Цісик»; фестиваль-конкурс «Лірики природи»; вокальний конкурс «Сонячна домінанта») та міжнародних конкурсах (фестиваль-конкурс «Самоцвіти»; фестиваль-конкурс «Christmas Star»; декоративний конкурс «Панорама Арт Різдвяне диво»; фестиваль-конкурс «Нарру Valentan's Day»; конкурс «Симфонія кольорів Самоцвіти»; фестиваль-конкурс «Самоцвіти on-line»; фестиваль-конкурс мистецтв окремих соловиконавців, малих форм та творчих колективів «Файна Україна» м.Тернопіль; міжнародний день захисту дітей).

Учнями громади протягом минулого навчального року взято участь у Всеукраїнському конкурсі - захист науково-дослідницьких робіт учнів-членів Малої академії наук України та здобуто три перших місця, чотири других місця, три третіх місця.

Забезпечувався підвіз учнів та педагогічних працівників, які проживають за межею пішохідної доступності до місця навчання та роботи. Задіяно 17 автобусів. На їхній ремонт, страхування та технічне обслуговування витрачено – 89,719 тис. грн.

У 2021 році продовжувалася реалізація Програми «Діти України». Використано у I півріччі – 35,48 тис. грн.

Протягом першого півріччя цього року здійснювалися заходи по організації харчування учнів у закладах загальної середньої та дошкільної освіти щодо безумовного дотримання вимог законодавства про безпечність та окремі показники якості харчових продуктів, заснованих на принципах системи аналізу небезпечних факторів та контролю у критичних точках (НАССР).

Вартість харчування на одного учня - 35 гривень. Впроваджувалися нові стандарти харчування. Здійснювався постійний моніторинг дотримання вимог харчового та санітарного законодавства суб'єктами, які надають послуги із харчування в освітніх закладах.

Зміцнювалася матеріально-технічна база харчоблоків. Проведено монтаж обладнання у Рогатинському ліцеї №1. Закуплено кухонне обладнання, електричні побутові прилади (холодильники, бойлери, електроплити) на загальну суму – 95 287,87 тис. грн (Бабухівська та Лучинецька гімназії).

Рішенням виконавчого комітету Рогатинської міської ради №127 від 29 червня 2021 року «Про підготовку закладів освіти до нового 2021-2022 навчального року та забезпечення їх роботи в осінньо-зимовий період» заплановано для закупівлі матеріалів на проведення ремонтних робіт 2 475,634 тис. грн., у тому числі відповідно до розподілу субвенції з державного бюджету місцевим бюджетам на заходи спрямовані на боротьбу з гострою респіраторною хворобою COVID-19, спричиненою коронавірусом SARS-CoV-2 та її наслідками, під час навчального процесу закладам загальної середньої освіти громади виділено для централізованої закупівлі засобів захисту та ноутбуків на суму 704,8 тис. грн.

Основними проблемами в галузі освіти є:

- неоптимізована мережа навчальних закладів (зменшення кількості учнів призводить до зниження фінансування з освітньої субвенції; демографічна ситуація призведе до скорочення педагогічних працівників; маючи потужний парк шкільних автобусів і організоване підвезення, неможливо зменшити кількість дітей, що навчаються індивідуально; індивідуальне навчання потребує значного фінансового забезпечення);

- дошкілля (перевищена наповнюваність груп у міських ЗДО; неможливість підключення до локальної мережі інтернет окремих ЗДО через географічне розташування; відсутність в окремих ЗДО медичних кімнат);

- кадрове забезпечення (частина педагогів старшого віку не використовує новітні методи навчання; небажання молодих педагогів працювати у віддалених ЗЗСО; частина педагогів не володіє інформаційними технологіями, що призводить до унеможливлення працювати у соціальних проєктах; після проходження курсової перепідготовки не всі педагоги використовують здобуту інформацію у своїй роботі; курси залишаються стимулом до проходження чергової атестації, а не шляхом до самовдосконалення і саморозвитку);

- якість навчання (окремі педагогічні працівники критерії оцінювання з навчальних предметів «адаптують» під конкретний клас, що призводить до завищення оцінки; скарги батьків на заниження оцінювання їх дітей, що свідчить про недостатню поінформованість про критерії оцінювання; зовнішнім моніторингом охоплено лише учнів випускних класів (9,11); мала кількість учнів у класах не створює умов для конкуренції, що негативно впливає на якість знань учнів);



- матеріально-технічна база (потребує оновлення комп'ютерної техніки; частина педагогів не вміє користуватись мережею Інтернет, хоч вона наявна в кожній школі; в ЗЗСО немає можливостей проводити лабораторні та практичні заняття з фізики, хімії, біології тощо через відсутність обладнання);

- збереження здоров'я учасників навчально-виховного процесу (не вистачає спортивного обладнання; не в повному обсязі охоплено гарячим комплексним обідом учнів старших класів; в окремих ЗЗСО перевантаження учнів варіативною складовою навчального плану; є випадки розподілу годин варіативної складової навчального плану під вчителя, без врахування потреб та запиту дітей; послаблена робота навчальних закладів щодо охоплення дітей руховою активністю під час перерв).

## **9.2. Мережа закладів охорони здоров'я**

На території Рогатинської МТГ розташовані наступні заклади охорони здоров'я:

- Комунальне некомерційне медичне підприємство «Рогатинська ЦРЛ»;
- Комунальне некомерційне підприємство «Рогатинський центр первинної медико-санітарної допомоги».

*Комунальне некомерційне медичне підприємство «Рогатинська ЦРЛ»*

Медична допомога населенню надається згідно діючих ліцензій на медичну практику, на право здійснення господарської діяльності з обігу наркотичних засобів, психотропних речовин і прекурсорів та відповідно до укладених договорів з Національною службою здоров'я України по закупівлі Пакету медичних послуг для надання медичної допомоги на вторинному рівні.

У 2021 році підприємством укладено договір з Національною службою здоров'я України по закупівлі Пакету медичних послуг для надання медичної допомоги на вторинному рівні по наступних Пакетах:

- амбулаторна вторинна (спеціалізована) та третинна (високоспеціалізована) медична допомога дорослим та дітям, включаючи медичну реабілітацію та стоматологічну допомогу;
- езофагогастроуденоскопія (діагностична/з ендоскопічною маніпуляцією);
- колоноскопія (діагностична/з ендоскопічною маніпуляцією);
- лікування пацієнтів методом екстракорпорального гемодіалізу в амбулаторних умовах;
- хірургічні операції дорослим та дітям у стаціонарних умовах;
- стаціонарна допомога дорослим та дітям без проведення хірургічних операцій;
- медична допомога при гострому мозковому інсульті;
- медична допомога при пологах;

- лікування осіб із психічними та поведінковими розладами в наслідок вживання опіоїдів із використанням препаратів замісної підтримувальної терапії;
- стаціонарна допомога пацієнтам з корона вірусною хворобою (COVID - 19);
- ведення вагітних в амбулаторних умовах;
- стоматологічна медична допомога в амбулаторних умовах;
- гістероскопія (діагностична/з ендоскопічною маніпуляцією).

В закладі надається допомога по чотирьох пріоритетних Пакетах медичних послуг, а саме: Езофагогастродуоденоскопія (діагностична/з ендоскопічною маніпуляцією), Колоноскопія (діагностична/з ендоскопічною маніпуляцією), Медична допомога при гострому мозковому інсульті, Медична допомога при пологах.

В КНМП «Рогатинська ЦРЛ» проводяться оперативні втручання в повному об'ємі: хірургічні операції (резекції шлунку, холецистектомії, оперативні втручання на тонкому і товстому кишечнику та інші), операції на кістках і суглобах верхніх та нижніх кінцівок, ендопротезування кульшових суглобів та інші, акушерсько-гінекологічні операції (кесарів розтин, екстирпація матки з додатками та інші), а також надається термінова хірургічна допомога.

Для надання екстреної та невідкладної медичної допомоги в закладі функціонує відділення анестезіології та інтенсивної терапії, розміщене на першому поверсі, забезпечене необхідним медичним обладнанням.

У КНМП «Рогатинська ЦРЛ» функціонує 135 стаціонарних ліжок. З 17.11.2020 року 80 стаціонарних ліжок було перепрофільовано в ліжка для лікування хворих на Covid-19. За I півріччя 2021 року в стаціонарі закладу було проліковано 1822 хворих, з них 356 - на Covid-19.

Всього для потреб охорони здоров'я вторинного рівня в I півріччі 2021 року профінансовано 38666,7 тис. грн. В розрахунку на одного жителя фінансування складає 997,9 грн.

На виплату заробітної плати профінансовано 27242,7 тис. грн., що складає 70,5 % від всього фінансування.

На придбання медикаментів профінансовано 4935,6 тис. грн., що в розрахунку на один ліжко-день складає 268,9 грн.

Заборгованості по виплаті заробітної плати, термін сплати якої не настав немає.

За I півріччя 2021 року в КНМП «Рогатинська ЦРЛ» залучено позабюджетних надходжень 446,6 тис. грн.

Протягом I півріччя поточного року придбано апаратури на суму 2746,0 тис. грн. (монітор пацієнта - 196 600,00 грн., операційний світильник – 288258,00 грн., апарат ШВЛ – 1400 000,00 грн., УЗД апарат – 800 000 грн., генератор змінного струму – 48320,00 грн., діатермокуагулятор – 84870,00 грн.).

*Комунальне некомерційне підприємство «Рогатинський центр первинної медико-санітарної допомоги».*

Мережа закладів охорони здоров'я (надалі ЗОЗ) закріпленої адміністративної території комунального некомерційного підприємства «Рогатинський центр первинної медико-санітарної допомоги» (надалі КНП «Рогатинський ЦПМ-СД») на даний час впорядковується відповідно до вимог рішення Рогатинської міської ради 8 сесії VIII скликання від 22 квітня 2021 року № 1101 «Про затвердження структури комунального некомерційного підприємства «Рогатинський центр первинної медико-санітарної допомоги», уточнюється для затвердження на черговій сесії Рогатинської міської ради. Впродовж 6 місяців 2021 року у структурі КНП «Рогатинський ЦПМ-СД» функціонують 15 амбулаторій загальної практики-сімейної медицини ( далі – А ЗП-СМ ), із них є 12 сільських та 2 міських, із них, 1 – міста Рогатин із 8 дільницями та АЗП-СМ та в смт.Букачівці. З числа 15 АЗП-СМ – 5 є амбулаторіями групової практики (м. Рогатин, смт.Букачівці, с.Данильче, с.Княгиничі, с.Конюшки) та 9–монопрактики (с.Бабухів, с.Беньківці, с.Верхня Липиця, с.Дички, с.Залужжя, с.Колоколин, с.Липівка, с.Нижня Липиця, с.Пуків, с.Черче). В амбулаторіях поетапно впроваджуються стаціонарозамінні форми лікування пацієнтів (денний стаціонар – загальною кількістю 17 ліжок та стаціонари на дому). Територіально в селах за амбулаторіями було закріплено 43 пункти здоров'я - фельдшерсько-акушерських пункти (надалі ПЗ\ФАПів).

На виконання рішення Рогатинської міської ради 8 сесії VIII скликання від 22 квітня 2021 року «Про погодження передачі майна, яке перебуває в оперативному управлінні КНП «Рогатинський центр первинної медико-санітарної допомоги», а також рішення Бурштинської міської ради від 07.06.2021р. №02/13-21 «Про погодження прийняття майна комунальним некомерційним підприємством «Бурштинський центр первинної медико-санітарної допомоги» Бурштинської міської ради Івано-Франківської області, яке перебуває на оперативному управлінні КНП «Рогатинський центр первинної медико-санітарної допомоги» 30 червня 2021 року нами було передано майно амбулаторії загальної практики-сімейної медицини села Діброва, пункту здоров'я села Сарники, пункту здоров'я села Юнашків КНП «Рогатинський центр первинної медико-санітарної допомоги» на баланс КНП «Бурштинський центр первинної медико-санітарної допомоги» згідно Акту передачі - приймання.

На даний час завершено будівництво 2-х нових амбулаторій - в селі Липівка на 1-го лікаря загальною вартістю 8 млн. 932 тис. 550 грн., та в селі Пуків на 2-х лікарів загальною вартістю 9 млн. 475 тис. грн., відповідними нормативними документами вони будуть введені в експлуатацію та до структурної мережі первинного рівня ЗОЗ. Новозбудовані амбулаторії ЗП-СМ оснащені виробами медичного призначення згідно нормативних документів. Для вказаних амбулаторій були придбані 2 автомобілі DUSTER,

які долучені до надання первинної медичної допомоги населенню закріпленої території.

За кошти КНП «Рогатинський ЦПМ-СД» виготовлено в вересні 2020 року проектно-кошторисну документацію на капітальний ремонт виділеного приміщення за адресою: місто Рогатин, вул. Галицька, 119 А. На даний час у виділеному адмінприміщенні амбулаторії м. Рогатин, вул. Галицька, 119А проводяться ремонтні роботи, відповідно до проведених тендерної процедури за відкритими торгами в березні 2021 року, на загальну суму 3 млн. 831 тис. 671 грн. Враховуючи фінансове забезпечення бюджету КНП «Рогатинський ЦПМ-СД» - встановлено календарний план ремонтних робіт на 2021 – 2023 роки. Так, із бюджету КНП «Рогатинський ЦПМ-СД» на ремонтні роботи виділено кошти в сумі 327,4 тис. грн. Із обласного бюджету залучено кошти 445,0 тис. грн. (200,0 та 245,0 тис. грн.).

Також здійснюються ремонтні роботи в кабінетах приміщення; ремонт мережі постачання холодної води; заміна мережі електропостачання та встановлюється електроосвітлення; встановлено в грудні 2020 року опалення газове котельне, центральне встановлено є спільним на приміщення амбулаторії та аптеки №47.

У зв'язку із змінами в структурі КНП «Рогатинський ЦПМ-СД» та введенні в експлуатацію новозбудованих приміщень амбулаторій ЗП-СМ сіл Липівка та Пуків адміністрацією КНП «Рогатинський ЦПМ-СД» буде внесено зміни та здійснена перереєстрація ліцензії на медичну практику.

Адміністрація закладу на даний час працює над вдосконаленням структури підприємства, якості надання первинної медичної допомоги закріпленому населенню громади, розвитку та встановленню економічної стабільності медичного підприємства.

Основні проблемні питання в галузі охорони здоров'я:

- недовідне забезпечення ліками та технічними виробами медичного призначення пільгових категорій населення, покращення матеріально-технічної бази підприємства (придбання обладнання, проведення ремонтних робіт, заходи по енергозбереженню і енергоефективності тощо);

- недостатнє забезпечення доступності і якості медичного обслуговування населення в сільській місцевості за рахунок незадовільного стану доріг, низький розвиток телекомунікаційної інфраструктури, недостатнє забезпечення сільської мережі висококваліфікованими медичними кадрами;

- невідповідність діючим санітарно-технічним нормативам приміщень, фельдшерських пунктів;

- потреба підвищення кваліфікації та оновлення лікарських кадрів, створення і функціонування Програм для медичних працівників (в тому числі в питаннях забезпечення службовим житлом і транспортом, додаткова оплата праці, оплата комунальних послуг, навчання і підвищення кваліфікації медичних працівників);

- створення ефективної інформаційно-комунікаційної електронної системи з можливостями повного переходу на електронний документообіг (електронна медична карта, медична статистика, електронна реєстратура, електронне направлення на консультацію, листок непрацездатності, електронна телемедицина тощо).

### 9.3. Заклади культури

В Рогатинській міській територіальній громаді функціонують 64 заклади культури, з них 30 - бібліотек (бібліотек-філіалів), 33 - клубних закладів та дитяча школа мистецтв ім. Бориса Кудрика. Місткість споруд культурного призначення показано у таблиці 9.2.

Споруда	Завантаженість	Події чи заходи, що викликають найбільший приплив гостей
Рогатинський Будинок культури	400	Концерти, тематичні вечори, вечори молоді, дискотеки, урочисті заходи, вечори зустрічей
Будинок культури с.Верхня Липиця	350	Концерти, тематичні вечори, вечори молоді, дискотеки, урочисті заходи, вечори зустрічей
Будинок культури с.Добринів	350	Концерти, тематичні вечори, вечори молоді, дискотеки, урочисті заходи, вечори зустрічей
Будинок культури с.Долиняни	300	Концерти, тематичні вечори, вечори молоді, дискотеки, урочисті заходи, вечори зустрічей
Будинок культури с.Заланів	300	Концерти, тематичні вечори, вечори молоді, дискотеки, урочисті заходи, вечори зустрічей
Будинок культури с.Жовчів	460	Концерти, тематичні вечори, вечори молоді, дискотеки, урочисті заходи, вечори зустрічей
Будинок культури с.Конюшки	590	Концерти, тематичні вечори, вечори молоді, дискотеки, урочисті заходи, вечори зустрічей
Будинок культури с.Липівка	300	Концерти, тематичні вечори, вечори молоді, дискотеки, урочисті заходи, вечори зустрічей
Будинок культури с.Чесники	250	Концерти, тематичні вечори, вечори молоді, дискотеки, урочисті заходи, вечори зустрічей
Будинок культури с. Потік	300	Концерти, тематичні вечори, вечори молоді, дискотеки, урочисті заходи, вечори зустрічей
Клуб с.Бабухів	180	Концерти, тематичні вечори, вечори молоді, дискотеки, урочисті заходи, вечори зустрічей
Клуб с.Васючин	140	Концерти, тематичні вечори, вечори молоді, дискотеки, урочисті заходи, вечори зустрічей
Клуб с.Вербилівці	100	Концерти, тематичні вечори, вечори молоді, дискотеки, урочисті заходи, вечори зустрічей, дитячі ранки
Клуб с.Воскресинці	100	Концерти, тематичні вечори, вечори молоді, дискотеки, урочисті заходи, вечори зустрічей
Клуб с.Дегова	90	Концерти, тематичні вечори, вечори молоді, дискотеки, урочисті заходи, вечори зустрічей
Клуб с.Журів	100	Концерти, тематичні вечори, вечори молоді, дискотеки, урочисті заходи, вечори зустрічей
Клуб с.Залужжя	240	Концерти, тематичні вечори, вечори молоді, дискотеки, урочисті заходи, вечори зустрічей
Клуб с.Княгиничі	80	Концерти, тематичні вечори, вечори молоді, дискотеки, урочисті заходи, вечори зустрічей
Клуб с.Руда	80	Концерти, тематичні вечори, вечори молоді, дискотеки, урочисті заходи, вечори зустрічей
Клуб с.Лопушна	60	Концерти, тематичні вечори, вечори молоді, дискотеки, урочисті заходи, вечори зустрічей
Клуб с.Лучинці	120	Концерти, тематичні вечори, вечори молоді, дискотеки, урочисті заходи, вечори зустрічей
Клуб с.Нижня Липиця	200	Концерти, тематичні вечори, вечори молоді, дискотеки, урочисті заходи, вечори зустрічей

Клуб с.Підвиння	140	Концерти, тематичні вечори, вечори молоді, дискотеки, урочисті заходи, вечори зустрічей
Клуб с.Підгороддя	100	Концерти, тематичні вечори, вечори молоді, дискотеки, урочисті заходи, вечори зустрічей
Клуб с.Підмихайлівці	80	Концерти, тематичні вечори, вечори молоді, дискотеки, урочисті заходи, вечори зустрічей
Клуб с.Помонята	150	Концерти, тематичні вечори, вечори молоді, дискотеки, урочисті заходи, вечори зустрічей
Клуб с.Приозерне	100	Концерти, тематичні вечори, вечори молоді, дискотеки, урочисті заходи, вечори зустрічей
Клуб с.Пуків	190	Концерти, тематичні вечори, вечори молоді, дискотеки, урочисті заходи, вечори зустрічей
Клуб с.Путятинці	220	Концерти, тематичні вечори, вечори молоді, дискотеки, урочисті заходи, вечори зустрічей
Клуб с.Світанок	100	Концерти, тематичні вечори, вечори молоді, дискотеки, урочисті заходи, вечори зустрічей
Клуб с.Стратин	200	Концерти, тематичні вечори, вечори молоді, дискотеки, урочисті заходи, вечори зустрічей
Клуб с.Григорів	100	Концерти, тематичні вечори, вечори молоді, дискотеки, урочисті заходи, вечори зустрічей
Клуб с.Підкамінь	100	Концерти, тематичні вечори, вечори молоді, дискотеки, урочисті заходи, вечори зустрічей
Клуб с.Уїзд	100	Концерти, тематичні вечори, вечори молоді, дискотеки, урочисті заходи, вечори зустрічей
Клуб с.Фрага	100	Концерти, тематичні вечори, вечори молоді, дискотеки, урочисті заходи, вечори зустрічей
Клуб с.Черче	120	Концерти, тематичні вечори, вечори молоді, дискотеки, урочисті заходи, вечори зустрічей
Клуб с.Явче	100	Концерти, тематичні вечори, вечори молоді, дискотеки, урочисті заходи, вечори зустрічей
Клуб с.Яглуш	100	Концерти, тематичні вечори, вечори молоді, дискотеки, урочисті заходи, вечори зустрічей

При закладах культури діють 317 гуртків аматорської творчості, до яких залучено понад 3 тисячі учасників.

Клубними закладами громади проведено 150 культурно-мистецьких заходів, а саме: фестивалі, святкові концерти, народні віче, виїзні концерти для забезпечення та організації культурного відпочинку жителів сіл, в яких не функціонують клубні установи.

В бібліотеках-філіалах проведено 169 заходів. Організовувалися книжкові виставки до знаменних і пам'ятних дат, літературно-мистецькі вечори, вечори-зустрічі, презентації, творчі зустрічі, марафони, майстер-класи, лялькові вистави.

Придбано літературу на суму 4050 грн.

Учні дитячої школи мистецтв ім. Б. Кудрика взяли участь в:

- 14 Міжнародних фестивалів – конкурсах (98 учасників);
- 9 Всеукраїнських фестивалів – конкурсах (34 учасники);
- 2 обласних конкурсах, фестивалів (понад 20 учасників);
- 3-х урочистих концертах Рогатинської МТГ (понад 100 учасників).

У I півріччі 2021 року придбано будівельні матеріали та зміцнено матеріально-технічну базу закладів культури громади на суму 250000 грн.

Проведено поточний ремонт Рогатинського Будинку культури на суму 23215,20 грн.

На організацію та проведення X відкритого обласного фестивалю «Пісні Опілля» витрачено 120000 грн.

В громаді прийнята та реалізовується Програма розвитку культури територіальної громади на 2021 рік. Основна мета якої полягає у збереженні і розвитку культури Опілля, національно-патріотичному вихованні, створенні умов для вільної творчої діяльності, підтримки книговидавничої справи, зміцненні матеріальної бази закладів культури, підвищенні ролі закладів культури у піднятті престижу Рогатинщини. Обсяги фінансування даної програми становить 20364,00 тис. грн.

Основними проблемами в галузі культури є:

- дефіцит фінансування;
- невідповідність матеріально-технічної бази клубних установ, мистецьких колективів до вимог часу та потреб населення;
- невідповідність сучасним вимогам книгозабезпечення, інформаційних та телекомунікаційних технологій відповідно до потреб читачів.

#### **10. Стан навколишнього природного середовища**

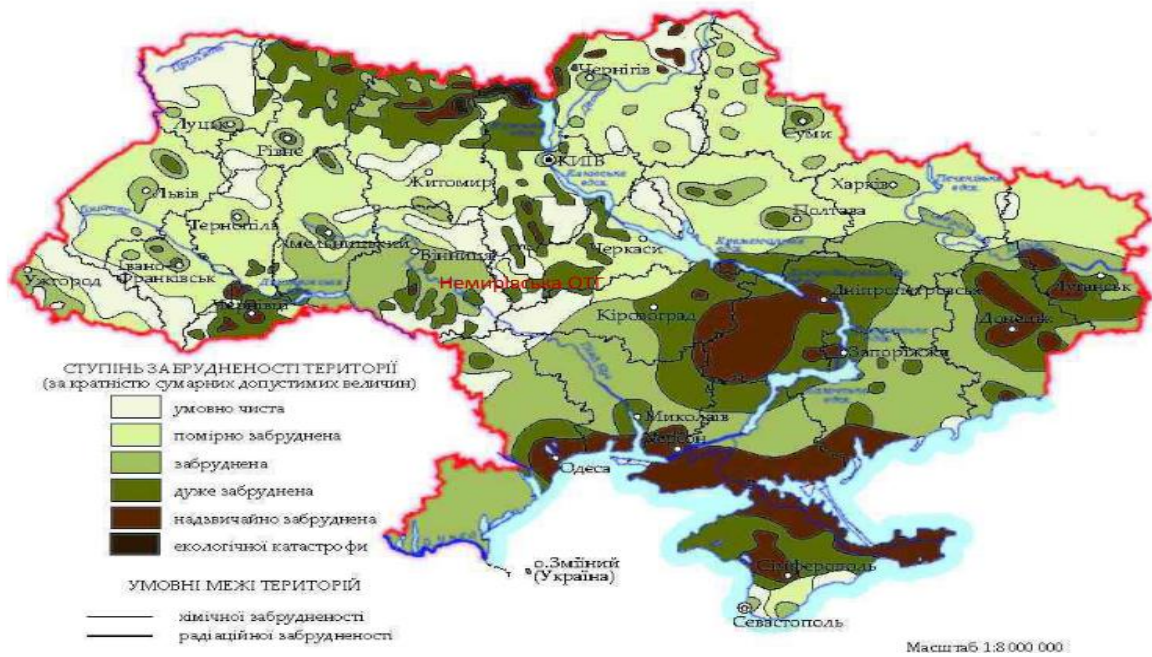
Територія Івано - Франківської області, зокрема Рогатинської МТГ, характеризується помірним техногенним навантаженням на навколишнє природне середовище, внаслідок відсутності на її території зон екологічного лиха та потужних об'єктів-забруднювачів довкілля. Обсяги забруднюючих речовин у атмосферне повітря від стаціонарних джерел забруднення у 2020 році були не значними (табл.11.1).

Регіони	2020 рік
Івано – Франківська область	140433,5 т крім того вуглецю діоксид – 10200000 т
Івано – Франківський район	116711,3 т крім того вуглецю діоксид – 9045100,20 т
Рогатинська МТГ	823,90 т, крім того вуглецю діоксид – 40915,70 т

Утворення відходів за класами небезпеки у 2020 році показано у табл.11.2.

Регіони	Усього, т	I класу небезпеки	II класу небезпеки	III класу небезпеки	IV класу небезпеки
Івано – Франківська область	1729811,50	6,3	4508,1	477,60	1724819,50
Івано – Франківський район	1055775,80	3,2	55,0	4,9	1055712,70
Рогатинська МТГ	20408,8	0,0	6,2	-	20402,60

Сумарна забрудненість навколишнього середовища показана на рис. 11.1.



Основними проблемами навколишнього природного середовища в громаді є:

- забруднення навколишнього середовища;
- погіршення екологічної ситуації через відсутність дієвого механізму санітарної очистки населених пунктів;
- низька свідомість і суспільна активність жителів.

#### *Система поводження з твердими побутовими відходами (ТПВ)*

Упродовж останнього десятиріччя в Україні продовжується прогресуюче накопичення відходів, не є винятком і територія Рогатинської громади. Розрив між прогресуючим накопиченням відходів і заходами, спрямованими на запобігання їх утворенню, розширення утилізації, знешкодження та видалення, загрожує не тільки поглибленням екологічної кризи, а й загостренням соціальної ситуації в цілому. Звідси – необхідність подальшого удосконалення та розвитку з врахуванням вітчизняного та світового досвіду всієї правової, нормативно - методичної та техніко-економічної системи поводження з відходами. Проблеми у сфері поводження з побутовими відходами потребують невідкладного вирішення за умови фінансування заходів на місцевому та державному рівнях.

Рогатинська міська рада у сучасних умовах зіткнулася із проблемами, які стосуються поводження з ТПВ, основними з яких є:

- низька інноваційно-інвестиційна активність суб'єктів господарської діяльності у сфері поводження з ТПВ;
- низький рівень участі мешканців громади у сфері поводження з ТПВ, що знижує рівень роздільного збору відходів;
- попадання у контейнери для ТПВ небезпечних та специфічних відходів.



На території громади не запроваджено систему роздільного збору сміття. Вивіз твердих побутових відходів у Рогатинській МТГ здійснюється комунальним підприємством «Будинкоуправління».

*Забезпечення контейнерами та урнами для збирання ТПВ.*

Для збирання та тимчасового зберігання побутових відходів використовуються контейнери для сміття об'ємом ємністю 0,75 м<sup>3</sup> та 1,2 м<sup>3</sup>, які обслуговують 3 спеціальних автомобілі. Станом на 01.07.2021 року контейнерне господарство громади складається із 18 контейнерних майданчиків, 194 контейнерів (91 контейнер – село, 103 контейнери – місто для збору ТПВ).

Контейнерні майданчики обладнані відповідно до діючих санітарних норм. Оновлення контейнерного господарства та облаштування контейнерних майданчиків здійснюється щороку. В парках та вулицях міста встановлюються урни для збору сміття. Окрім забезпечення санітарного стану встановлення таких урн є одним з елементів, що сприяють підвищенню рівня екологічної культури мешканців та гостей громади.